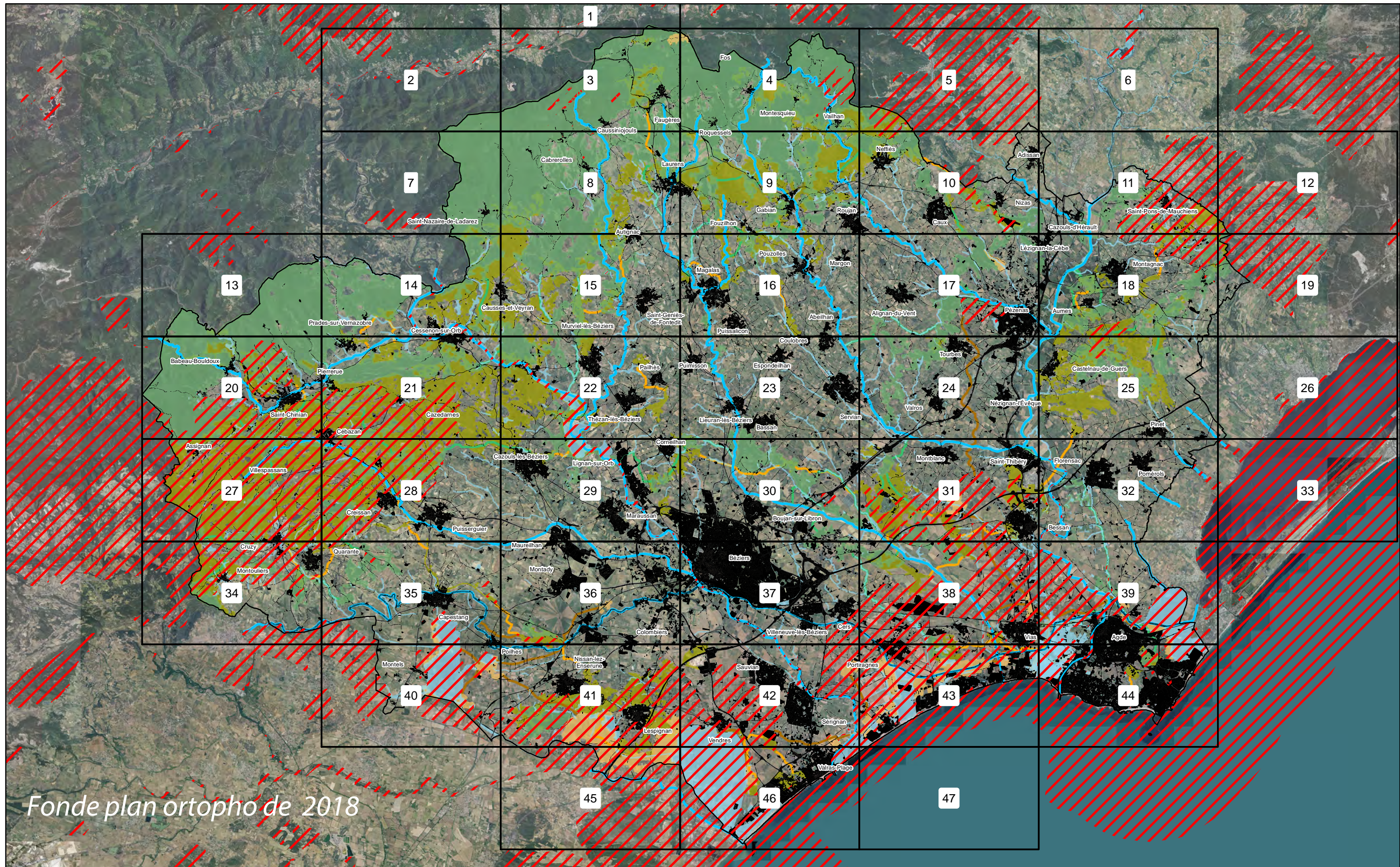


Trame verte et bleue



3 juillet 2023
Approbation

Atlas cartographique



Fonde plan orthopho de 2018

/// réservoirs réglementaires

Trame bleue

- Trame aquatique
- réservoirs trame humide

Trame verte

- réservoirs trame agricole
- réservoirs trame ouverte
- réservoirs trame boisée

- corridors trame agricole
- corridors trame ouverte
- corridors trame boisée

Éléments fragmentants

- éléments fragmentants
- réseau routier principal

| | | | | | | |
|----|----|----|----|----|----|----|
| | 1 | | | | | |
| | 2 | 3 | 4 | 5 | 6 | |
| | 7 | 8 | 9 | 10 | 11 | 12 |
| 13 | 14 | 15 | 16 | 17 | 18 | 19 |
| 20 | 21 | 22 | 23 | 24 | 25 | 26 |
| 27 | 28 | 29 | 30 | 31 | 32 | 33 |
| 34 | 35 | 36 | 37 | 38 | 39 | |
| 40 | 41 | 42 | 43 | 44 | | |
| | 45 | 46 | 47 | | | |



Fond de plan : Orthophoto de 2018

Syndicat Mixte du SCoT du Biterrois
carte n°556-2022
Sources : DREAL Occitanie, Syndicat Mixte du Bassin du Fleuve Hérault, SCoT Biterrois, ortho open-ig



/// réservoirs réglementaires

Trame bleue

~ Trame aquatique

■ réservoirs trame humide

Trame verte

■ réservoirs trame agricole

■ réservoirs trame ouverte

■ réservoirs trame boisée

~ corridors trame agricole

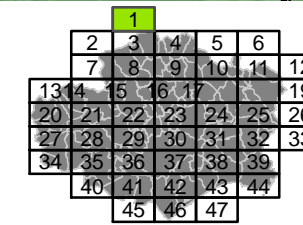
~ corridors trame ouverte

~ corridors trame boisée

Éléments fragmentants

■ éléments fragmentants

~ réseau routier principal



Faugères

Syndicat Mixte du SCoT du Biterrois
 carte n°557-2021
 Sources: DREAL Occitanie, Syndicat
 Mixte du Bassin du Fleuve Hérault, SCoT
 Biterrois, ortho open-ig



/// réservoirs réglementaires

Trame bleue

~ Trame aquatique

■ réservoirs trame humide

Trame verte

■ réservoirs trame agricole

■ réservoirs trame ouverte

■ réservoirs trame boisée

~ corridors trame agricole



~ corridors trame ouverte

~ corridors trame boisée

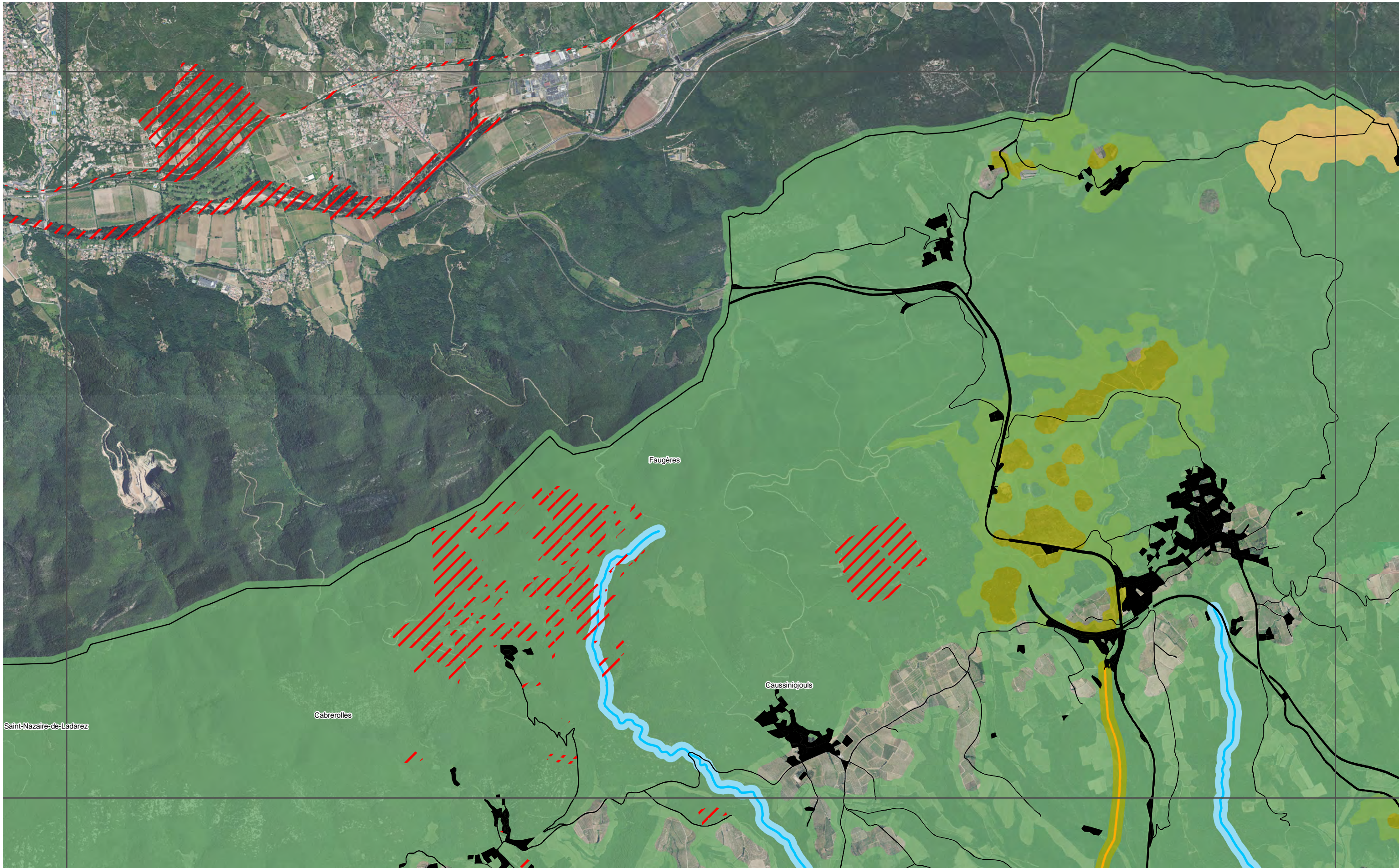
Éléments fragmentants

■ éléments fragmentants

~ réseau routier principal



Syndicat Mixte du SCoT du Biterrois
carte n°557-2021
Sources: DREAL Occitanie, Syndicat Mixte du Bassin du Fleuve Hérault, SCoT Biterrois, ortho open-ig



/// réservoirs réglementaires

Trame bleue

- Trame aquatique
- réservoirs trame humide

Trame verte

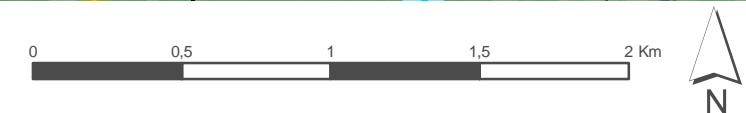
- réservoirs trame agricole
- réservoirs trame ouverte
- réservoirs trame boisée

- corridors trame agricole
- corridors trame ouverte
- corridors trame boisée

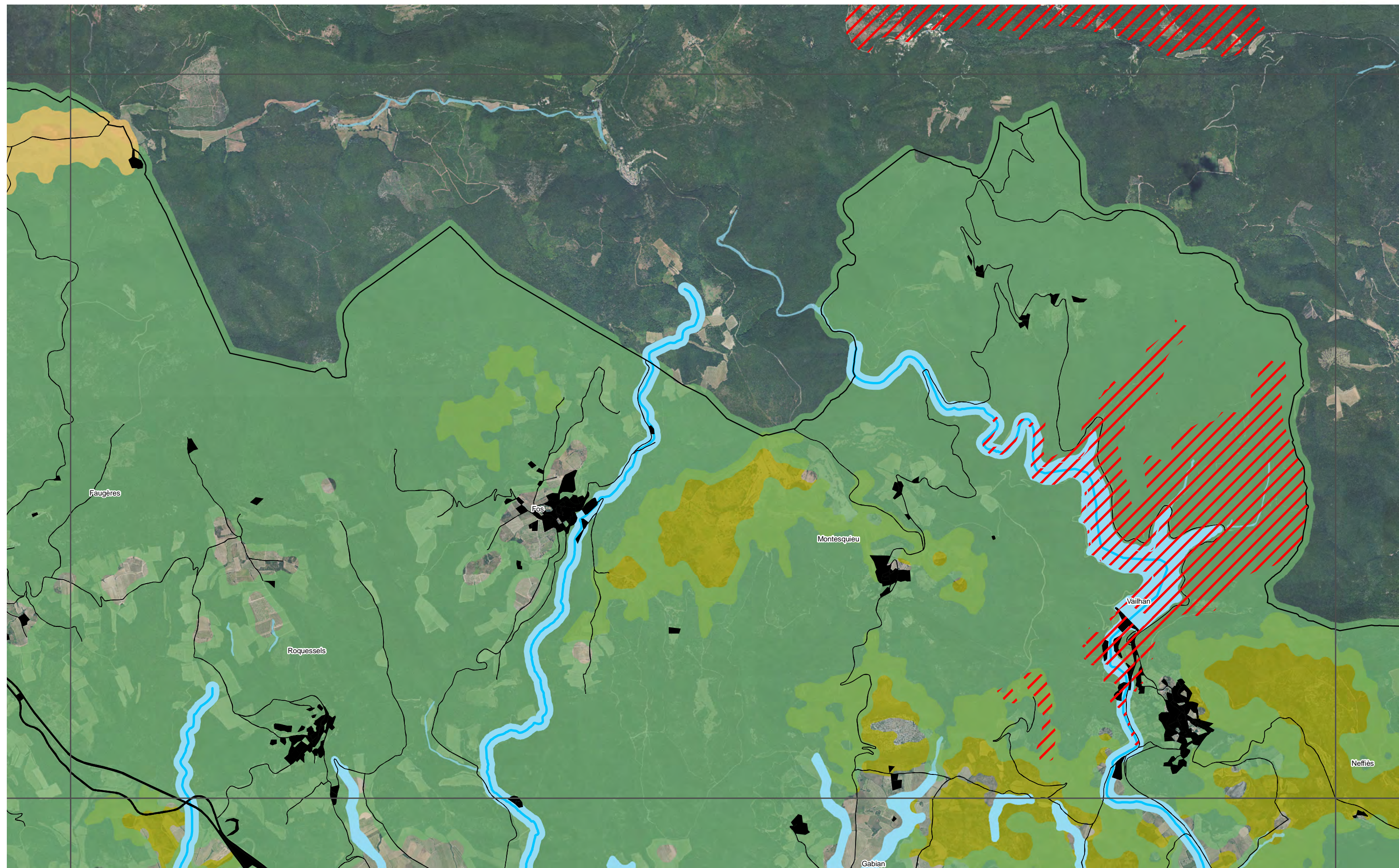
Éléments fragmentants

- éléments fragmentants
- réseau routier principal

| | | | | | | |
|----|----|----|----|----|----|----|
| | | 1 | | | | |
| | 2 | 3 | 4 | 5 | 6 | |
| | 7 | 8 | 9 | 10 | 11 | 12 |
| 13 | 14 | 15 | 16 | 17 | 18 | 19 |
| 20 | 21 | 22 | 23 | 24 | 25 | 26 |
| 27 | 28 | 29 | 30 | 31 | 32 | 33 |
| 34 | 35 | 36 | 37 | 38 | 39 | |
| | 40 | 41 | 42 | 43 | 44 | |
| | | 45 | 46 | 47 | | |



Syndicat Mixte du SCoT du Biterrois
carte n°557-2021
Sources: DREAL Occitanie, Syndicat Mixte du Bassin du Fleuve Hérault, SCoT Biterrois, ortho open-ig



/// réservoirs réglementaires

Trame bleue

- Trame aquatique
- réservoirs trame humide

Trame verte

- réservoirs trame agricole
- réservoirs trame ouverte
- réservoirs trame boisée

- corridors trame agricole
- corridors trame ouverte
- corridors trame boisée

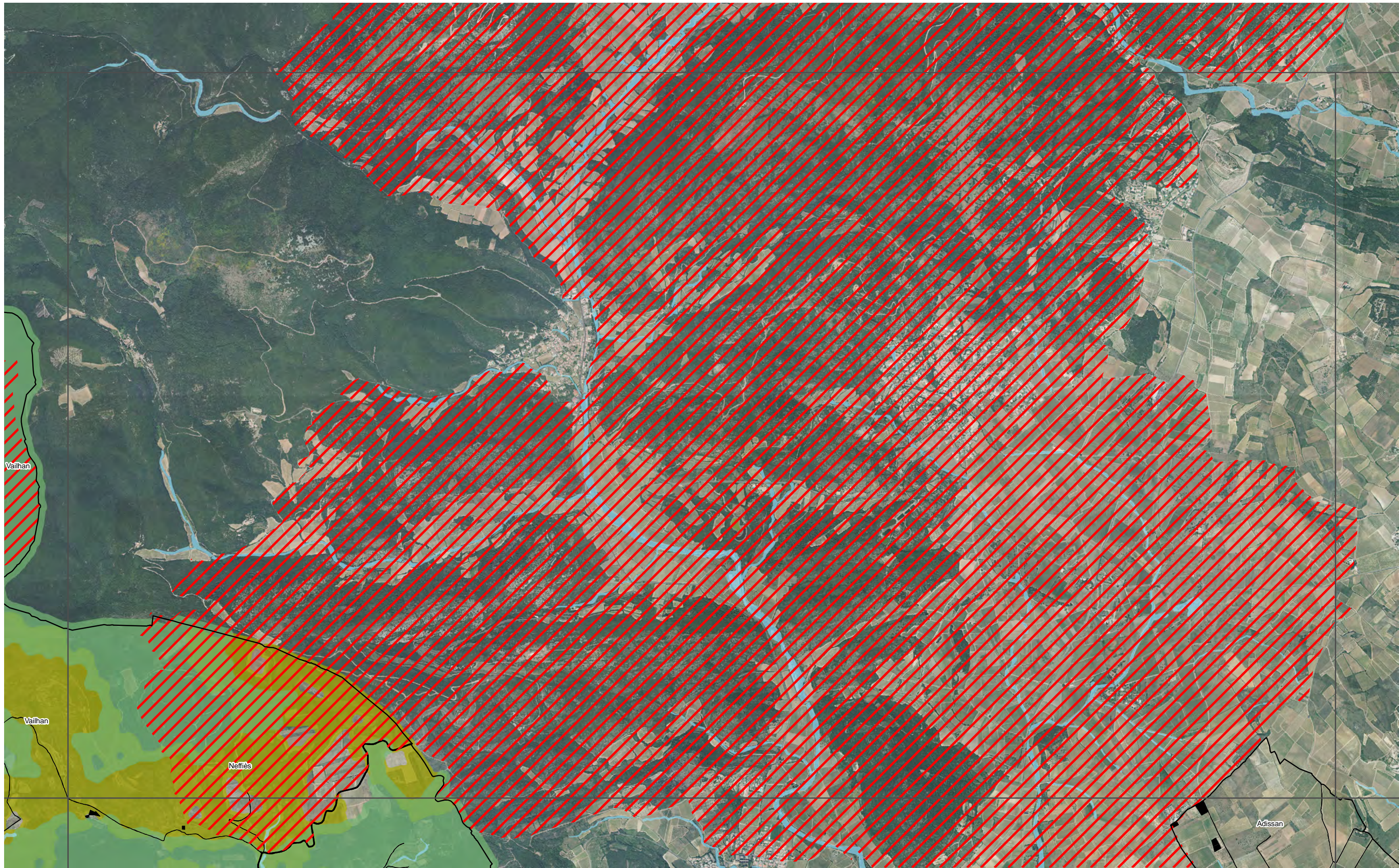
Éléments fragmentants

- éléments fragmentants
- réseau routier principal

| | | | | | |
|----|----|----|----|----|----|
| | | 1 | | | |
| 2 | 3 | 4 | 5 | 6 | |
| 7 | 8 | 9 | 10 | 11 | 12 |
| 13 | 14 | 15 | 16 | 17 | 18 |
| 19 | 20 | 21 | 22 | 23 | 24 |
| 25 | 26 | 27 | 28 | 29 | 30 |
| 31 | 32 | 33 | 34 | 35 | 36 |
| 37 | 38 | 39 | 40 | 41 | 42 |
| 43 | 44 | 45 | 46 | 47 | |



Syndicat Mixte du SCOT du Biterrois
 carte n°557-2021
 Sources: DREAL Occitanie, Syndicat Mixte du Bassin du Fleuve Hérault, SCOT Biterrois, ortho open-ig



/// réservoirs réglementaires

Trame bleue

~ Trame aquatique

■ réservoirs trame humide

Trame verte

■ réservoirs trame agricole

■ réservoirs trame ouverte

■ réservoirs trame boisée

~ corridors trame agricole

~ corridors trame ouverte

~ corridors trame boisée

Éléments fragmentants

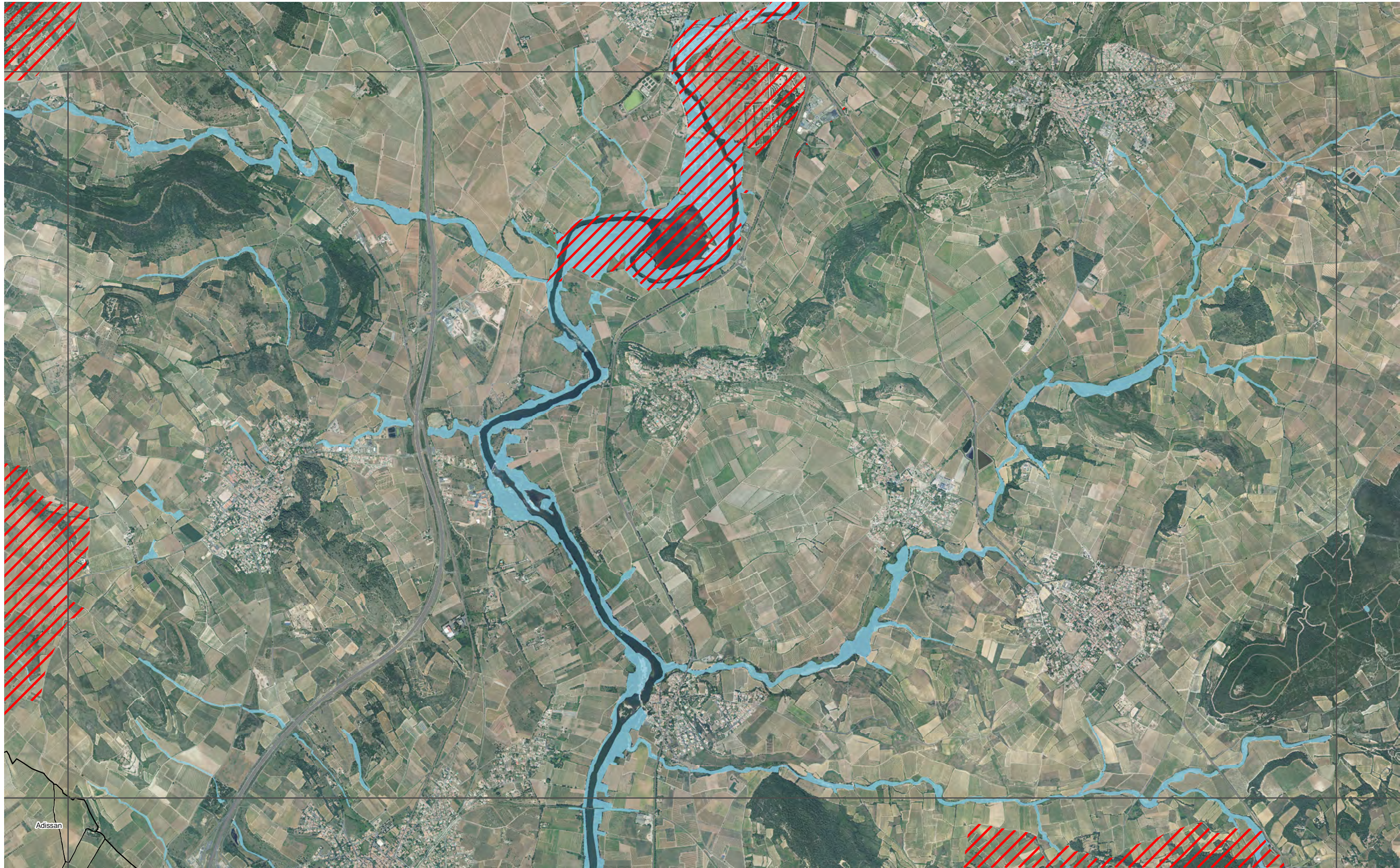
■ éléments fragmentants

~ réseau routier principal

| | | | | | | |
|----|----|----|----|----|----|----|
| | | | 1 | | | |
| 2 | 3 | 4 | 5 | 6 | | |
| 7 | 8 | 9 | 10 | 11 | 12 | |
| 13 | 14 | 15 | 16 | 17 | 18 | 19 |
| 20 | 21 | 22 | 23 | 24 | 25 | 26 |
| 27 | 28 | 29 | 30 | 31 | 32 | 33 |
| 34 | 35 | 36 | 37 | 38 | 39 | |
| 40 | 41 | 42 | 43 | 44 | | |
| 45 | 46 | 47 | | | | |



Syndicat Mixte du SCOT du Biterrois
carte n°557-2021
Sources: DREAL Occitanie, Syndicat
Mixte du Bassin du Fleuve Hérault, SCOT
Biterrois, ortho open-ig



/// réservoirs réglementaires

Trame bleue

~ Trame aquatique

■ réservoirs trame humide

Trame verte

■ réservoirs trame agricole

■ réservoirs trame ouverte

■ réservoirs trame boisée

~ corridors trame agricole

~ corridors trame ouverte

~ corridors trame boisée

Éléments fragmentants

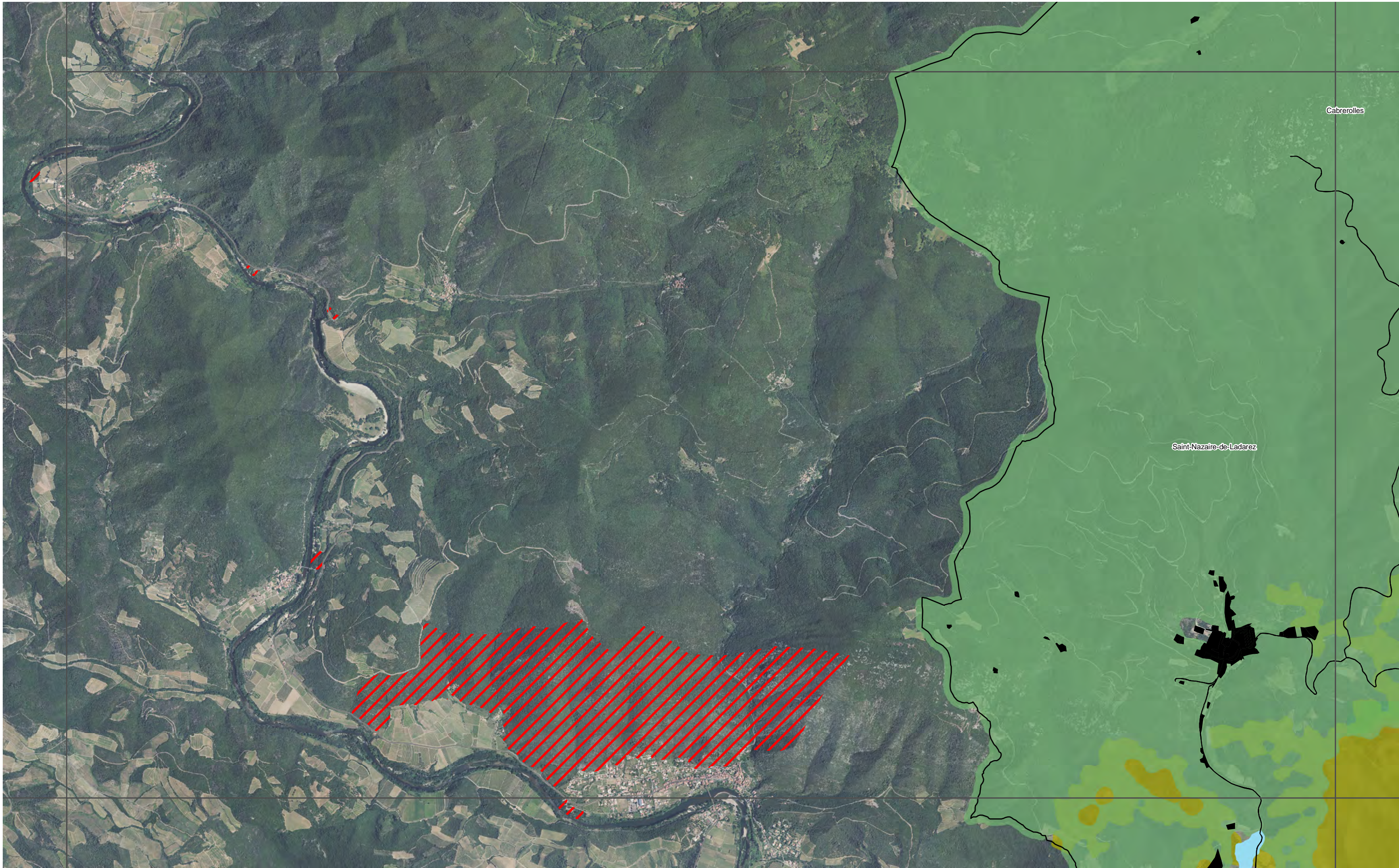
■ éléments fragmentants

~ réseau routier principal

| | | | | | | |
|----|----|----|----|----|----|----|
| | | | 1 | | | |
| | 2 | 3 | 4 | 5 | 6 | |
| | 7 | 8 | 9 | 10 | 11 | 12 |
| 13 | 14 | 15 | 16 | 17 | 18 | 19 |
| 20 | 21 | 22 | 23 | 24 | 25 | 26 |
| 27 | 28 | 29 | 30 | 31 | 32 | 33 |
| 34 | 35 | 36 | 37 | 38 | 39 | |
| 40 | 41 | 42 | 43 | 44 | | |
| | 45 | 46 | 47 | | | |



Syndicat Mixte du SCOT du Biterrois
carte n°557-2021
Sources: DREAL Occitanie, Syndicat Mixte du Bassin du Fleuve Hérault, SCOT Biterrois, ortho open-ig



/// réservoirs réglementaires

Trame bleue

- Trame aquatique
- réservoirs trame humide

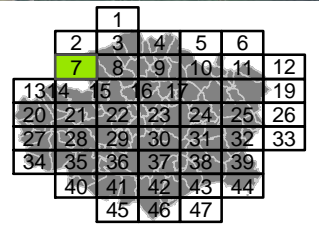
Trame verte

- réservoirs trame agricole
- réservoirs trame ouverte
- réservoirs trame boisée

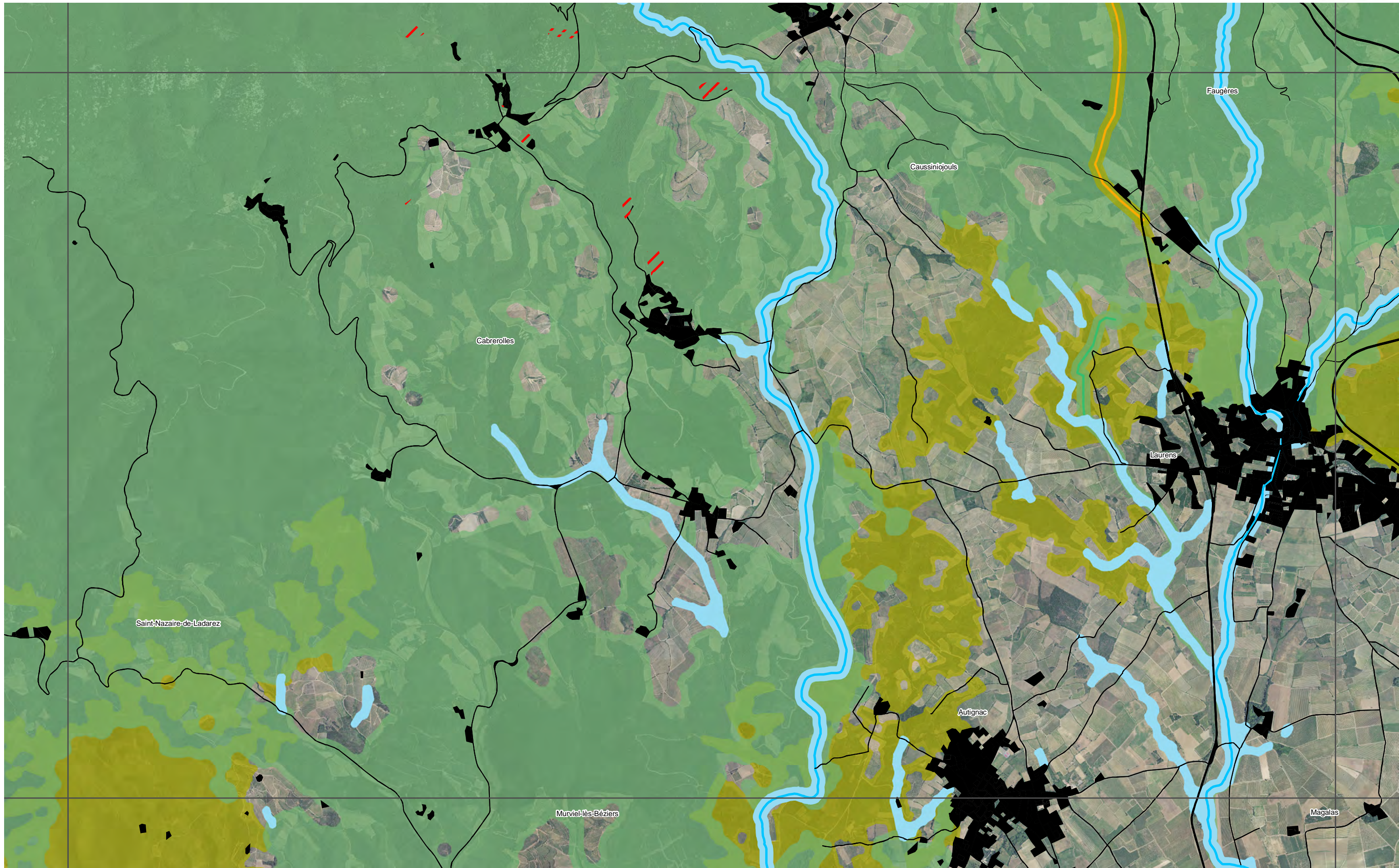
- corridors trame agricole
- corridors trame ouverte
- corridors trame boisée

Éléments fragmentants

- éléments fragmentants
- réseau routier principal



Syndicat Mixte du SCoT du Biterrois
carte n°557-2021
Sources: DREAL Occitanie, Syndicat Mixte du Bassin du Fleuve Hérault, SCoT Biterrois, ortho open-ig



/// réservoirs réglementaires

Trame bleue

- Trame aquatique
- réservoirs trame humide

Trame verte

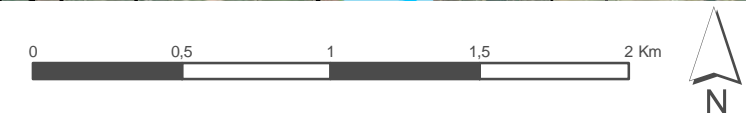
- réservoirs trame agricole
- réservoirs trame ouverte
- réservoirs trame boisée

- corridors trame agricole
- corridors trame ouverte
- corridors trame boisée

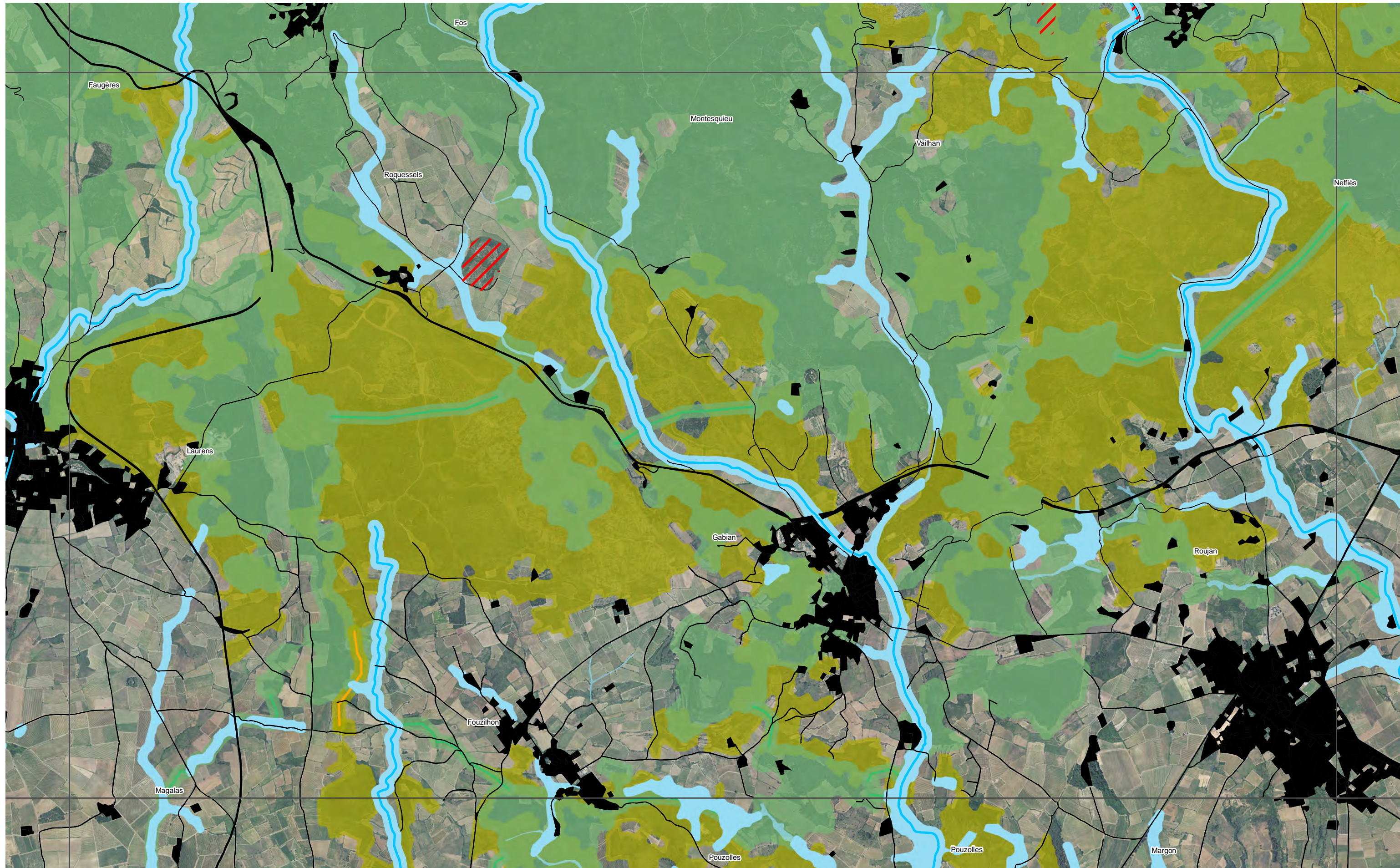
Éléments fragmentants

- éléments fragmentants
- réseau routier principal

| | | | | | | |
|----|----|----|----|----|----|----|
| | | | 1 | | | |
| | 2 | 3 | 4 | 5 | 6 | |
| | 7 | 8 | 9 | 10 | 11 | 12 |
| 13 | 14 | 15 | 16 | 17 | 18 | 19 |
| 20 | 21 | 22 | 23 | 24 | 25 | 26 |
| 27 | 28 | 29 | 30 | 31 | 32 | 33 |
| 34 | 35 | 36 | 37 | 38 | 39 | |
| | 40 | 41 | 42 | 43 | 44 | |
| | 45 | 46 | 47 | | | |



Syndicat Mixte du SCOT du Biterrois
 carte n°557-2021
 Sources : DREAL Occitanie, Syndicat Mixte du Bassin du Fleuve Hérault, SCOT Biterrois, ortho open-ig



réservoirs réglementaires

Trame bleue

- Trame aquatique
- réservoirs trame humide

Trame verte

- réservoirs trame agricole
- réservoirs trame ouverte
- réservoirs trame boisée

- corridors trame agricole
- corridors trame ouverte
- corridors trame boisée

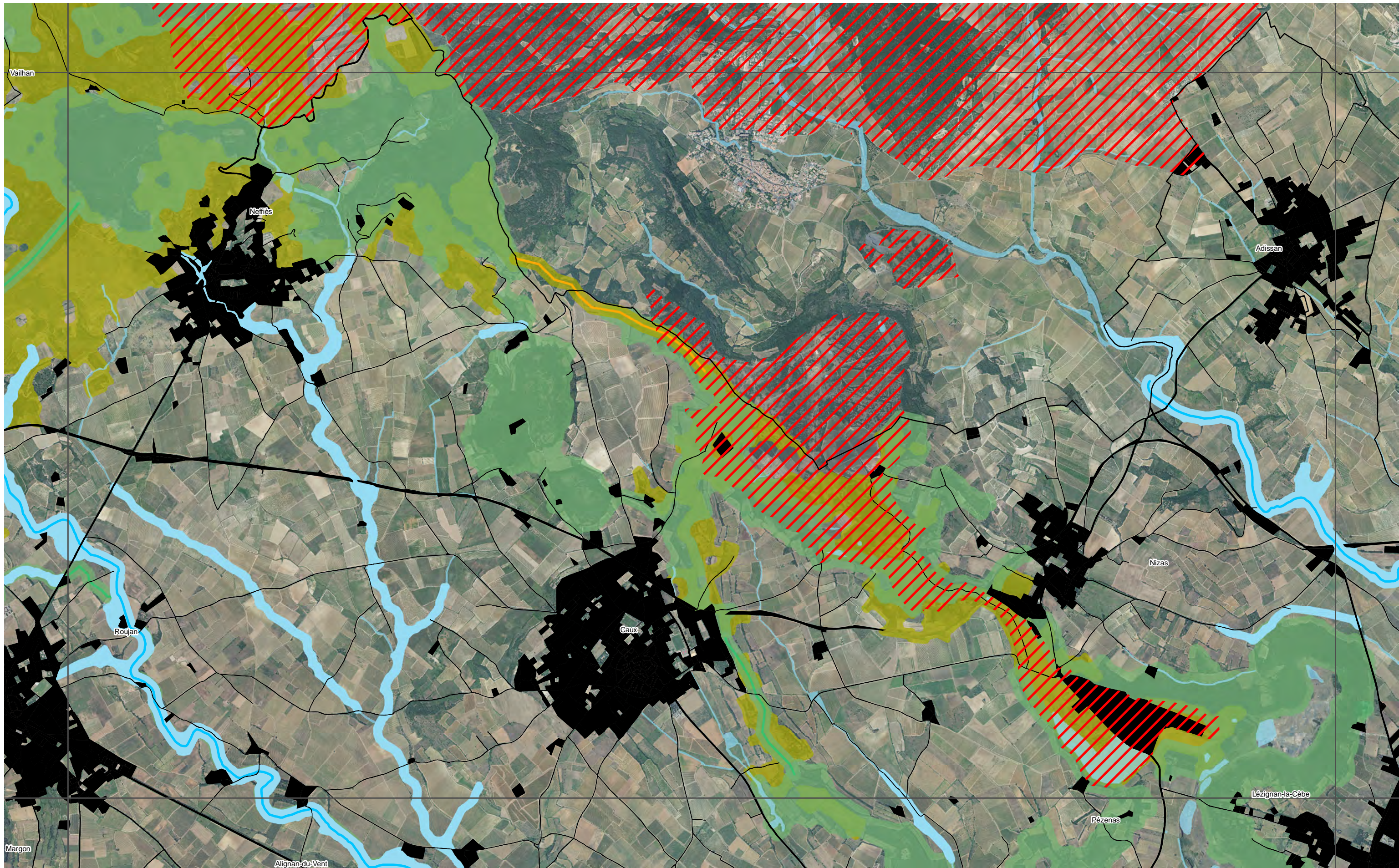
Éléments fragmentants

- éléments fragmentants
- réseau routier principal

| | | | | | | |
|----|----|----|----|----|----|----|
| | | | 1 | | | |
| | 2 | 3 | 4 | 5 | 6 | |
| | 7 | 8 | 9 | 10 | 11 | 12 |
| 13 | 14 | 15 | 16 | 17 | 18 | 19 |
| 20 | 21 | 22 | 23 | 24 | 25 | 26 |
| 27 | 28 | 29 | 30 | 31 | 32 | 33 |
| 34 | 35 | 36 | 37 | 38 | 39 | |
| | 40 | 41 | 42 | 43 | 44 | |
| | 45 | 46 | 47 | | | |



Syndicat Mixte du SCoT du Biterrois
 carte n°557-2021
 Sources: DREAL Occitanie, Syndicat Mixte du Bassin du Fleuve Hérault, SCoT Biterrois, ortho open-ig



/// réservoirs réglementaires

Trame bleue

- Trame aquatique
- réservoirs trame humide

Trame verte

- réservoirs trame agricole
- réservoirs trame ouverte
- réservoirs trame boisée
- corridors trame agricole
- corridors trame ouverte
- corridors trame boisée

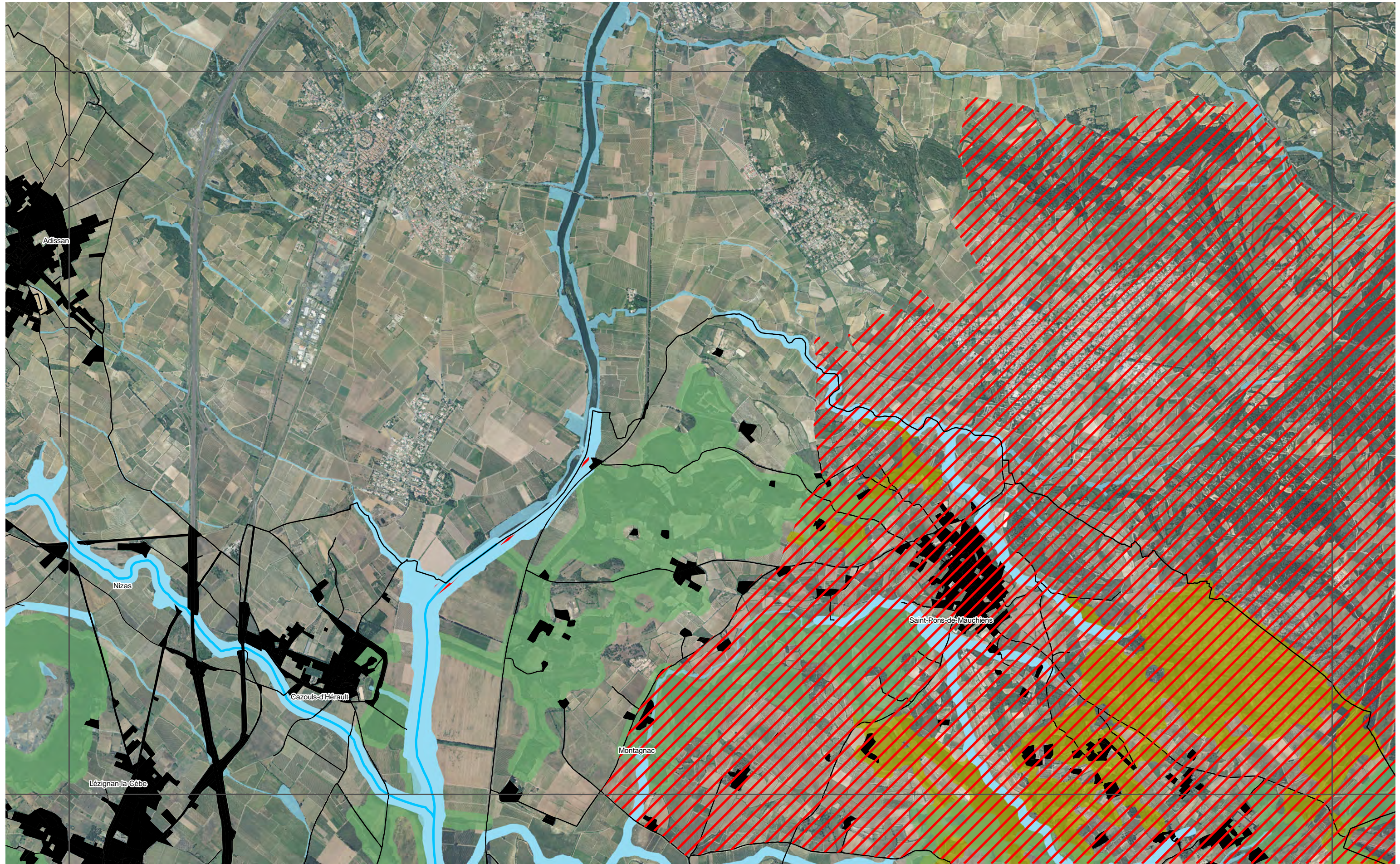
Éléments fragmentants

- éléments fragmentants
- réseau routier principal

| | | | | | |
|----|----|----|----|----|----|
| | | | 1 | | |
| 2 | 3 | 4 | 5 | 6 | |
| 7 | 8 | 9 | 10 | 11 | 12 |
| 13 | 14 | 15 | 16 | 17 | 18 |
| 19 | 20 | 21 | 22 | 23 | 24 |
| 25 | 26 | 27 | 28 | 29 | 30 |
| 31 | 32 | 33 | 34 | 35 | 36 |
| 37 | 38 | 39 | 40 | 41 | 42 |
| 43 | 44 | 45 | 46 | 47 | |



Syndicat Mixte du SCoT du Biterrois
 carte n°557-2021
 Sources: DREAL Occitanie, Syndicat Mixte du Bassin du Fleuve Hérault, SCoT Biterrois, ortho open-ig



/// réservoirs réglementaires

Trame bleue

- Trame aquatique
- réservoirs trame humide

Trame verte

- réservoirs trame agricole
- réservoirs trame ouverte
- réservoirs trame boisée

- corridors trame agricole
- corridors trame ouverte
- corridors trame boisée

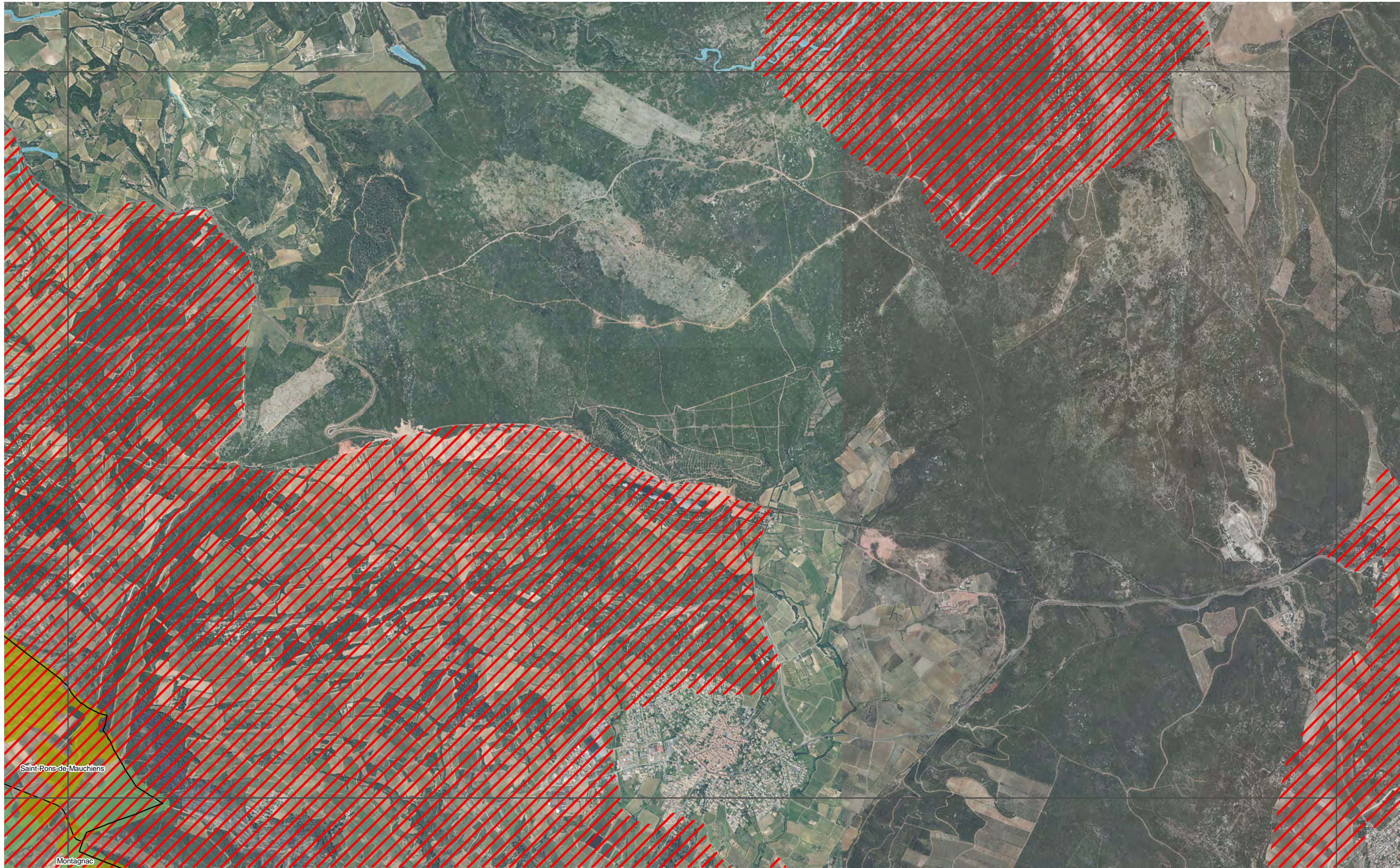
Éléments fragmentants

- éléments fragmentants
- réseau routier principal

| | | | | | |
|----|----|----|----|----|----|
| | | | 1 | | |
| 2 | 3 | 4 | 5 | 6 | |
| 7 | 8 | 9 | 10 | 11 | 12 |
| 13 | 14 | 15 | 16 | 17 | 18 |
| 20 | 21 | 22 | 23 | 24 | 25 |
| 27 | 28 | 29 | 30 | 31 | 32 |
| 34 | 35 | 36 | 37 | 38 | 39 |
| 40 | 41 | 42 | 43 | 44 | |
| 45 | 46 | 47 | | | |



Syndicat Mixte du SCOT du Biterrois
carte n°557-2021
Sources : DREAL Occitanie, Syndicat Mixte du Bassin du Fleuve Hérault, SCOT Biterrois, ortho open-ig



/// réservoirs réglementaires

Trame bleue

- Trame aquatique
- réservoirs trame humide

Trame verte

- réservoirs trame agricole
- réservoirs trame ouverte
- réservoirs trame boisée

- corridors trame agricole
- corridors trame ouverte
- corridors trame boisée

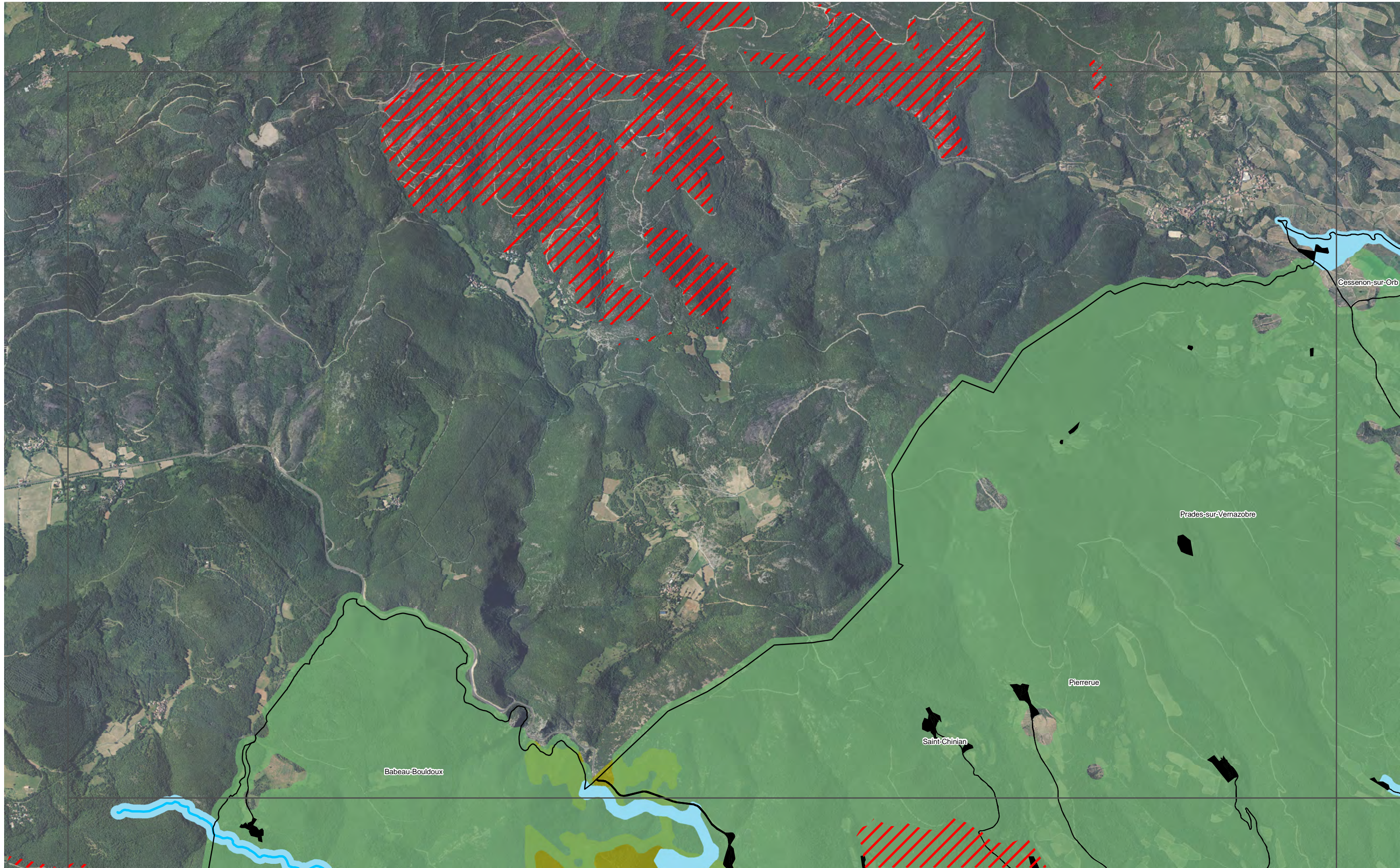
Éléments fragmentants

- éléments fragmentants
- réseau routier principal

| | | | | | | |
|----|----|----|----|----|----|----|
| | | | 1 | | | |
| 2 | 3 | 4 | 5 | 6 | | |
| 7 | 8 | 9 | 10 | 11 | 12 | |
| 13 | 14 | 15 | 16 | 17 | 18 | 19 |
| 20 | 21 | 22 | 23 | 24 | 25 | 26 |
| 27 | 28 | 29 | 30 | 31 | 32 | 33 |
| 34 | 35 | 36 | 37 | 38 | 39 | |
| 40 | 41 | 42 | 43 | 44 | | |
| 45 | 46 | 47 | | | | |



Syndicat Mixte du SCoT du Biterrois
 carte n°557-2021
 Sources: DREAL Occitanie, Syndicat Mixte du Bassin du Fleuve Hérault, SCoT Biterrois, ortho open-ig



/// réservoirs réglementaires

Trame bleue

- Trame aquatique
- réservoirs trame humide

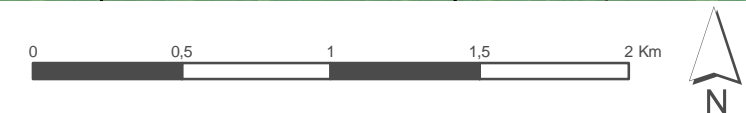
Trame verte

- réservoirs trame agricole
- réservoirs trame ouverte
- réservoirs trame boisée
- corridors trame agricole
- corridors trame ouverte
- corridors trame boisée

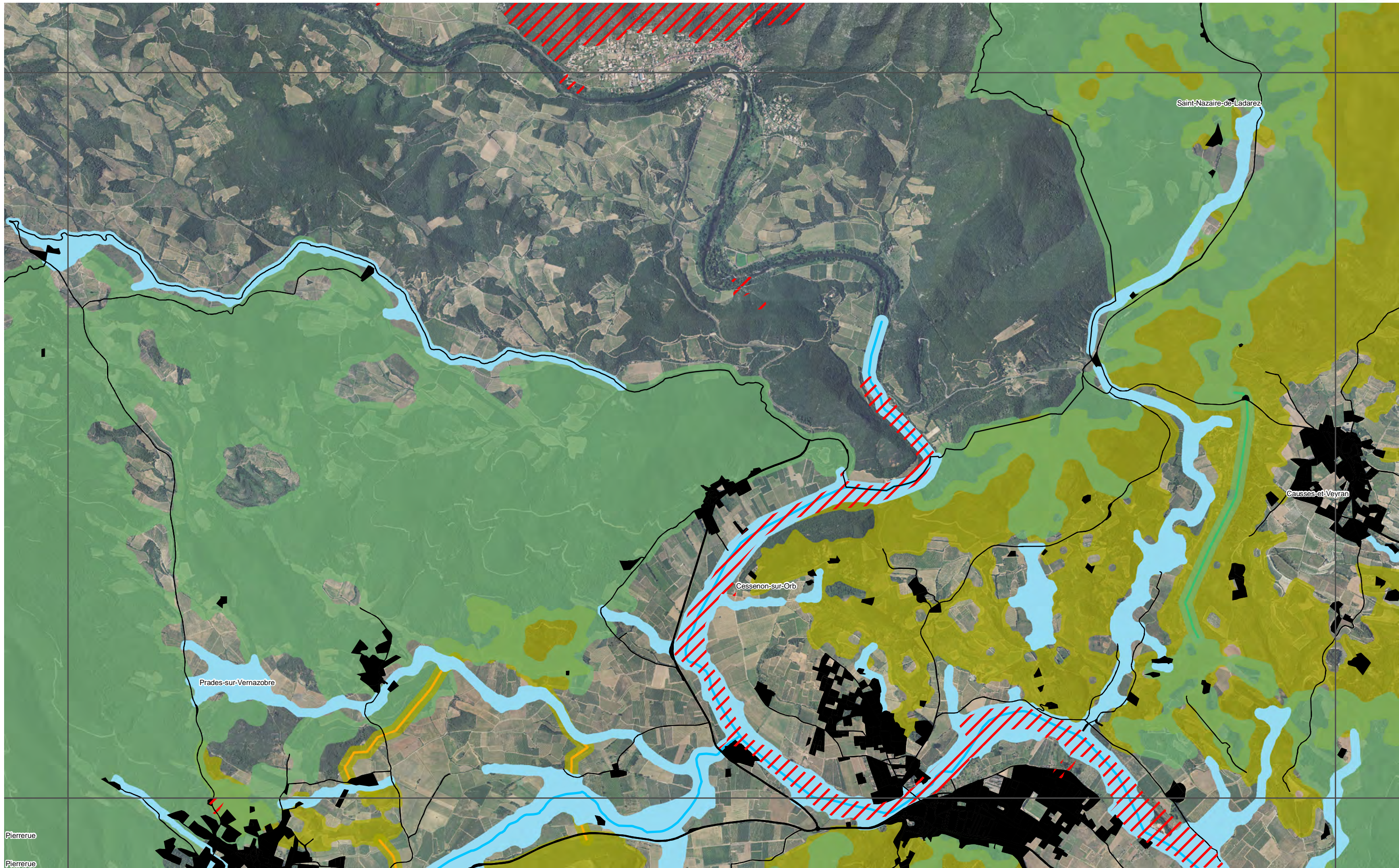
Éléments fragmentants

- éléments fragmentants
- réseau routier principal

| | | | | | | |
|----|----|----|----|----|----|----|
| | | | 1 | | | |
| 2 | 3 | 4 | 5 | 6 | | |
| 7 | 8 | 9 | 10 | 11 | 12 | |
| 13 | 14 | 15 | 16 | 17 | 18 | 19 |
| 20 | 21 | 22 | 23 | 24 | 25 | 26 |
| 27 | 28 | 29 | 30 | 31 | 32 | 33 |
| 34 | 35 | 36 | 37 | 38 | 39 | |
| 40 | 41 | 42 | 43 | 44 | | |
| 45 | 46 | 47 | | | | |



Syndicat Mixte du SCoT du Biterrois
 carte n°557-2021
 Sources: DREAL Occitanie, Syndicat Mixte du Bassin du Fleuve Hérault, SCoT Biterrois, ortho open-ig



réservoirs réglementaires

Trame bleue

Trame aquatique

réservoirs trame humide

Trame verte

réservoirs trame agricole

réservoirs trame ouverte

réservoirs trame boisée

corridors trame agricole

corridors trame ouverte

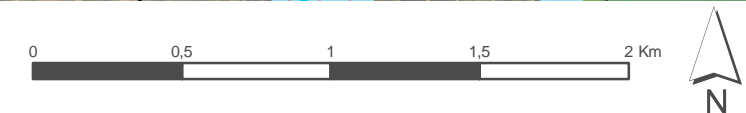
corridors trame boisée

Éléments fragmentants

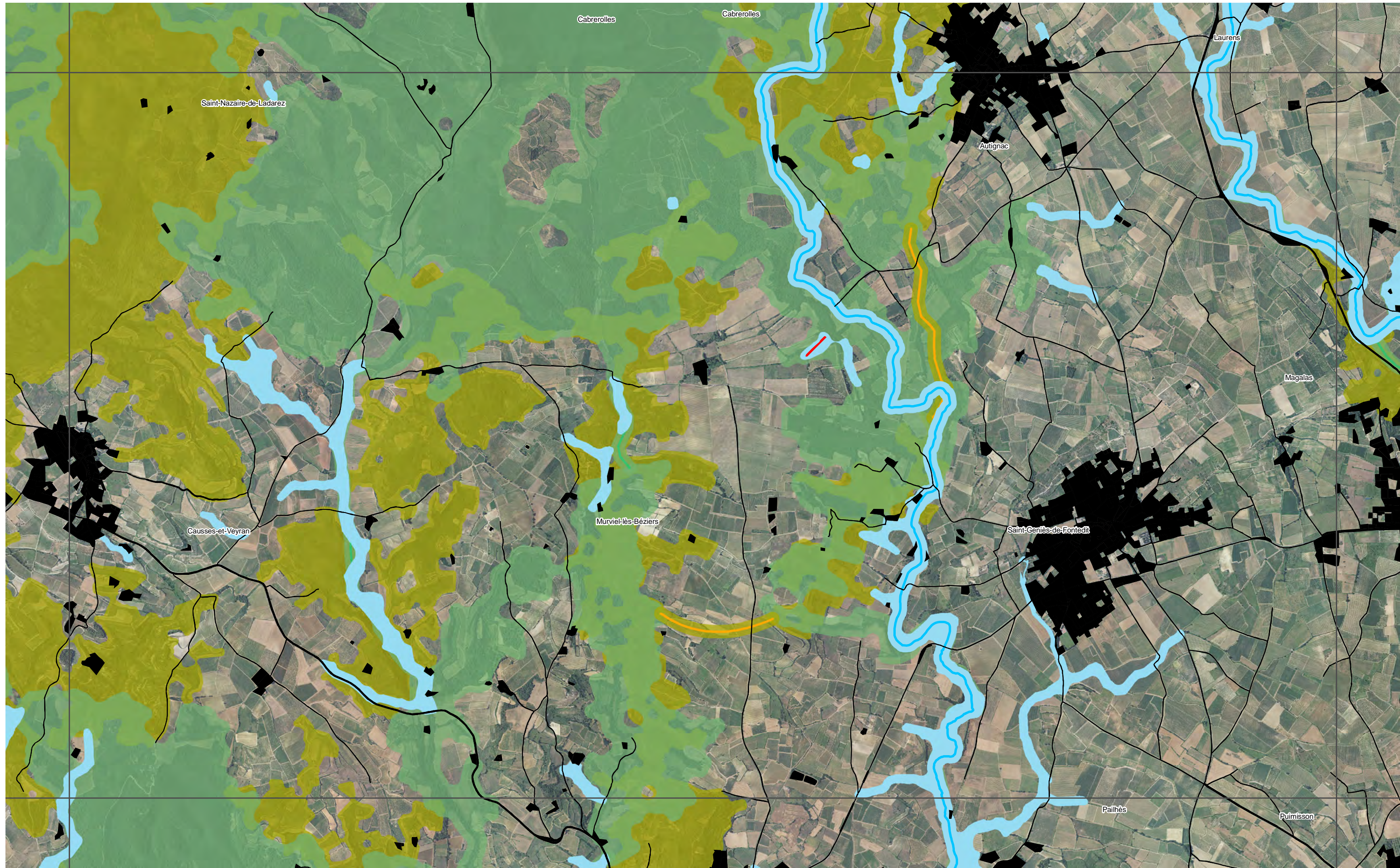
éléments fragmentants

réseau routier principal

| | | | | | | |
|----|----|----|----|----|----|----|
| | | 1 | | | | |
| | 2 | 3 | 4 | 5 | 6 | |
| | 7 | 8 | 9 | 10 | 11 | 12 |
| 13 | 14 | 15 | 16 | 17 | 18 | 19 |
| 20 | 21 | 22 | 23 | 24 | 25 | 26 |
| 27 | 28 | 29 | 30 | 31 | 32 | 33 |
| 34 | 35 | 36 | 37 | 38 | 39 | |
| 40 | 41 | 42 | 43 | 44 | | |
| | 45 | 46 | 47 | | | |



Syndicat Mixte du SCoT du Biterrois
carte n°557-2021
Sources: DREAL Occitanie, Syndicat Mixte du Bassin du Fleuve Hérault, SCoT Biterrois, ortho open-ig



/// réservoirs réglementaires

Trame bleue

~ Trame aquatique

~ réservoirs trame humide

Trame verte

~ réservoirs trame agricole

~ réservoirs trame ouverte

~ réservoirs trame boisée

~ corridors trame agricole

~ corridors trame ouverte

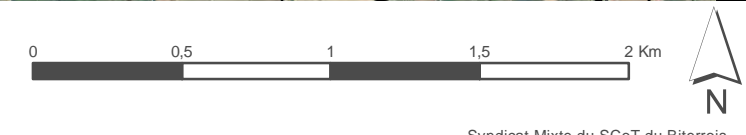
~ corridors trame boisée

Éléments fragmentants

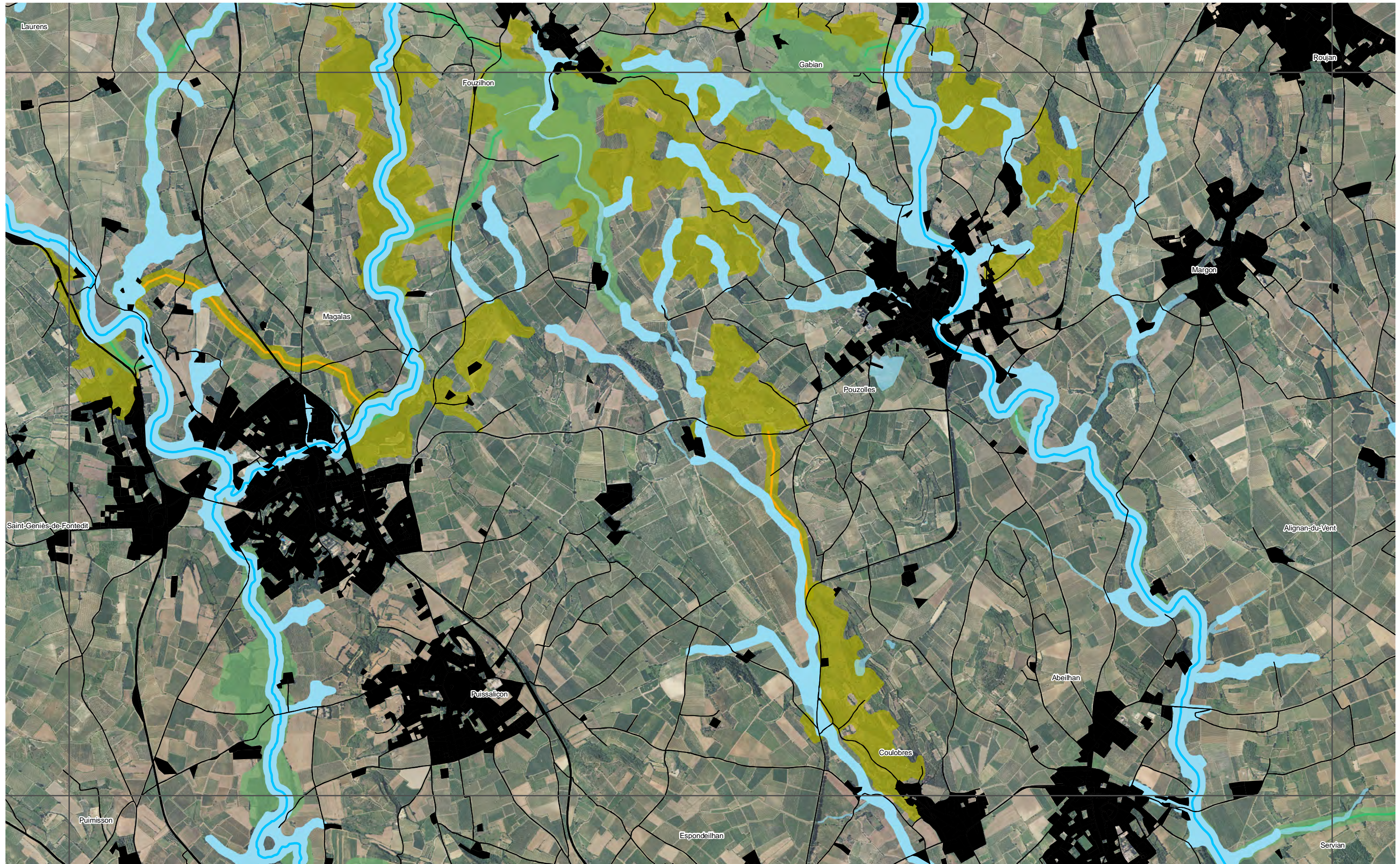
■ éléments fragmentants

~ réseau routier principal

| | | | | | | |
|----|----|----|----|----|----|----|
| | | | 1 | | | |
| | 2 | 3 | 4 | 5 | 6 | |
| | 7 | 8 | 9 | 10 | 11 | 12 |
| 13 | 14 | 15 | 16 | 17 | 18 | 19 |
| 20 | 21 | 22 | 23 | 24 | 25 | 26 |
| 27 | 28 | 29 | 30 | 31 | 32 | 33 |
| 34 | 35 | 36 | 37 | 38 | 39 | |
| 40 | 41 | 42 | 43 | 44 | | |
| | 45 | 46 | 47 | | | |



Syndicat Mixte du SCoT du Biterrois
 carte n°557-2021
 Sources: DREAL Occitanie, Syndicat Mixte du Bassin du Fleuve Hérault, SCoT Biterrois, ortho open-ig



/// réservoirs réglementaires

Trame bleue

- Trame aquatique
- réservoirs trame humide

Trame verte

- réservoirs trame agricole
- réservoirs trame ouverte
- réservoirs trame boisée
- corridors trame agricole
- corridors trame ouverte
- corridors trame boisée

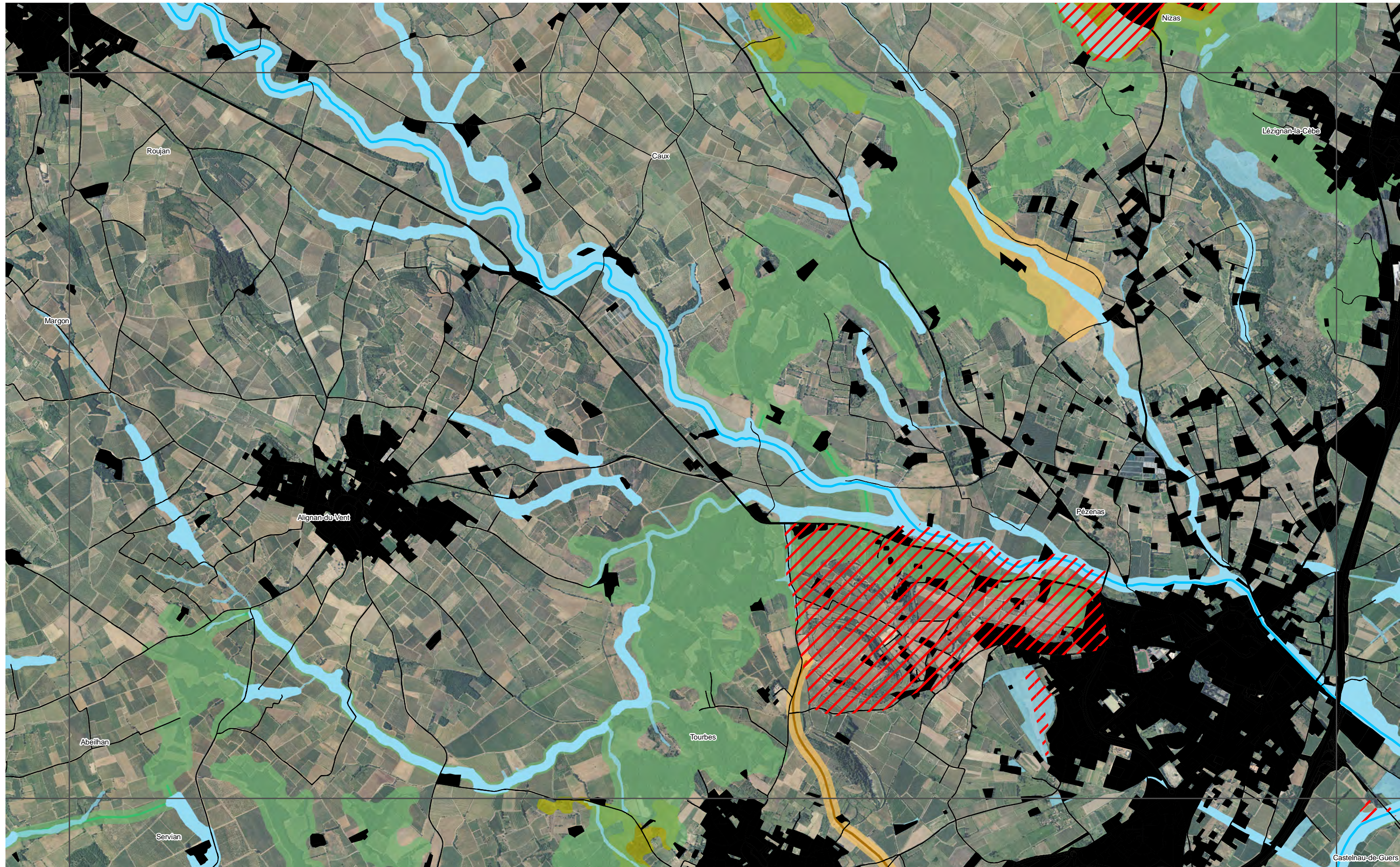
Éléments fragmentants

- éléments fragmentants
- réseau routier principal

| | | | | | | |
|----|----|----|----|----|----|----|
| | | | 1 | | | |
| | 2 | 3 | 4 | 5 | 6 | |
| | 7 | 8 | 9 | 10 | 11 | 12 |
| 13 | 14 | 15 | 16 | 17 | 18 | 19 |
| 20 | 21 | 22 | 23 | 24 | 25 | 26 |
| 27 | 28 | 29 | 30 | 31 | 32 | 33 |
| 34 | 35 | 36 | 37 | 38 | 39 | |
| 40 | 41 | 42 | 43 | 44 | | |
| | 45 | 46 | 47 | | | |



Syndicat Mixte du SCoT du Biterrois
 carte n°557-2021
 Sources: DREAL Occitanie, Syndicat Mixte du Bassin du Fleuve Hérault, SCoT Biterrois, ortho open-ig



/// réservoirs réglementaires

Trame bleue

- Trame aquatique
- réservoirs trame humide

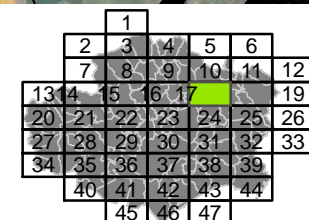
Trame verte

- réservoirs trame agricole
- réservoirs trame ouverte
- réservoirs trame boisée

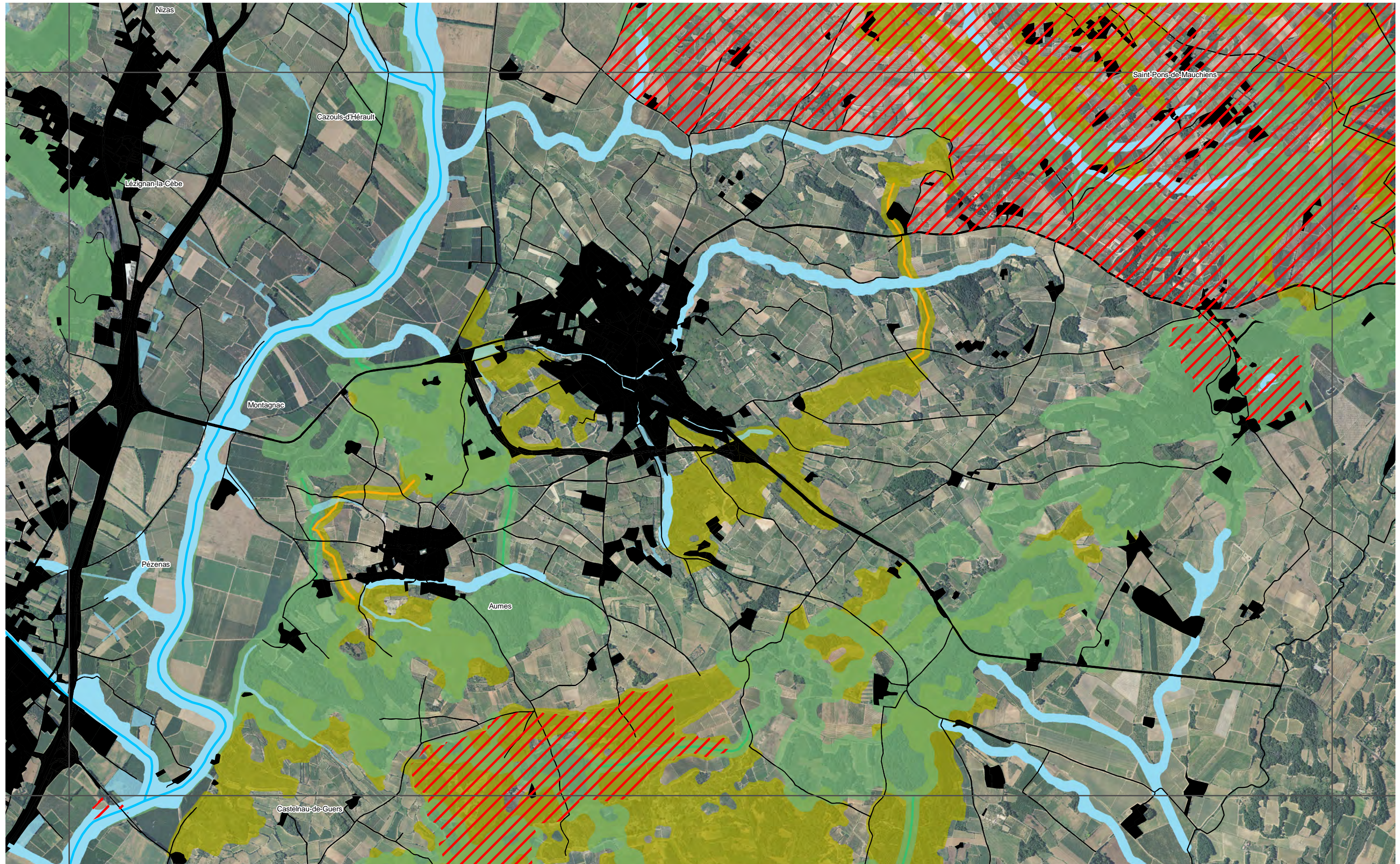
- corridors trame agricole
- corridors trame ouverte
- corridors trame boisée

Éléments fragmentants

- éléments fragmentants
- réseau routier principal



Syndicat Mixte du SCoT du Biterrois
carte n°557-2021
Sources: DREAL Occitanie, Syndicat Mixte du Bassin du Fleuve Hérault, SCoT Biterrois, ortho open-ig



/// réservoirs réglementaires

Trame bleue

~ Trame aquatique

■ réservoirs trame humide

Trame verte

■ réservoirs trame agricole

■ réservoirs trame ouverte

■ réservoirs trame boisée

~ corridors trame agricole

~ corridors trame ouverte

~ corridors trame boisée

Éléments fragmentants

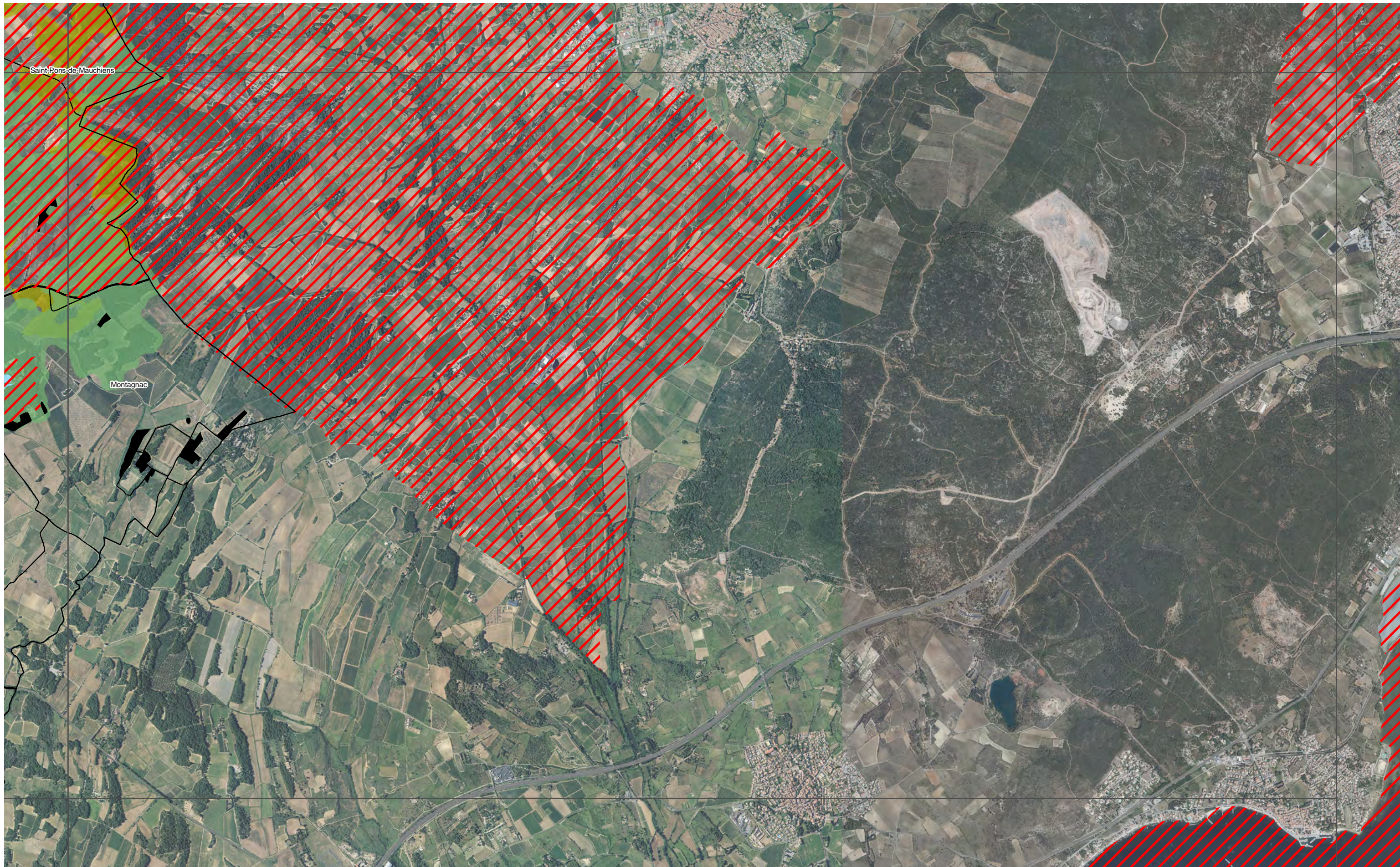
■ éléments fragmentants

~ réseau routier principal

| | | | | | | |
|----|----|----|----|----|----|----|
| | | | 1 | | | |
| | 2 | 3 | 4 | 5 | 6 | |
| | 7 | 8 | 9 | 10 | 11 | 12 |
| 13 | 14 | 15 | 16 | 17 | 18 | 19 |
| 20 | 21 | 22 | 23 | 24 | 25 | 26 |
| 27 | 28 | 29 | 30 | 31 | 32 | 33 |
| 34 | 35 | 36 | 37 | 38 | 39 | |
| 40 | 41 | 42 | 43 | 44 | | |
| | 45 | 46 | 47 | | | |



Syndicat Mixte du SCoT du Biterrois
carte n°557-2021
Sources: DREAL Occitanie, Syndicat Mixte du Bassin du Fleuve Hérault, SCoT Biterrois, ortho open-ig



/// réservoirs réglementaires

Trame bleue

~ Trame aquatique

■ réservoirs trame humide

Trame verte

■ réservoirs trame agricole

■ réservoirs trame ouverte

■ réservoirs trame boisée

~ corridors trame agricole

~ corridors trame ouverte

~ corridors trame boisée

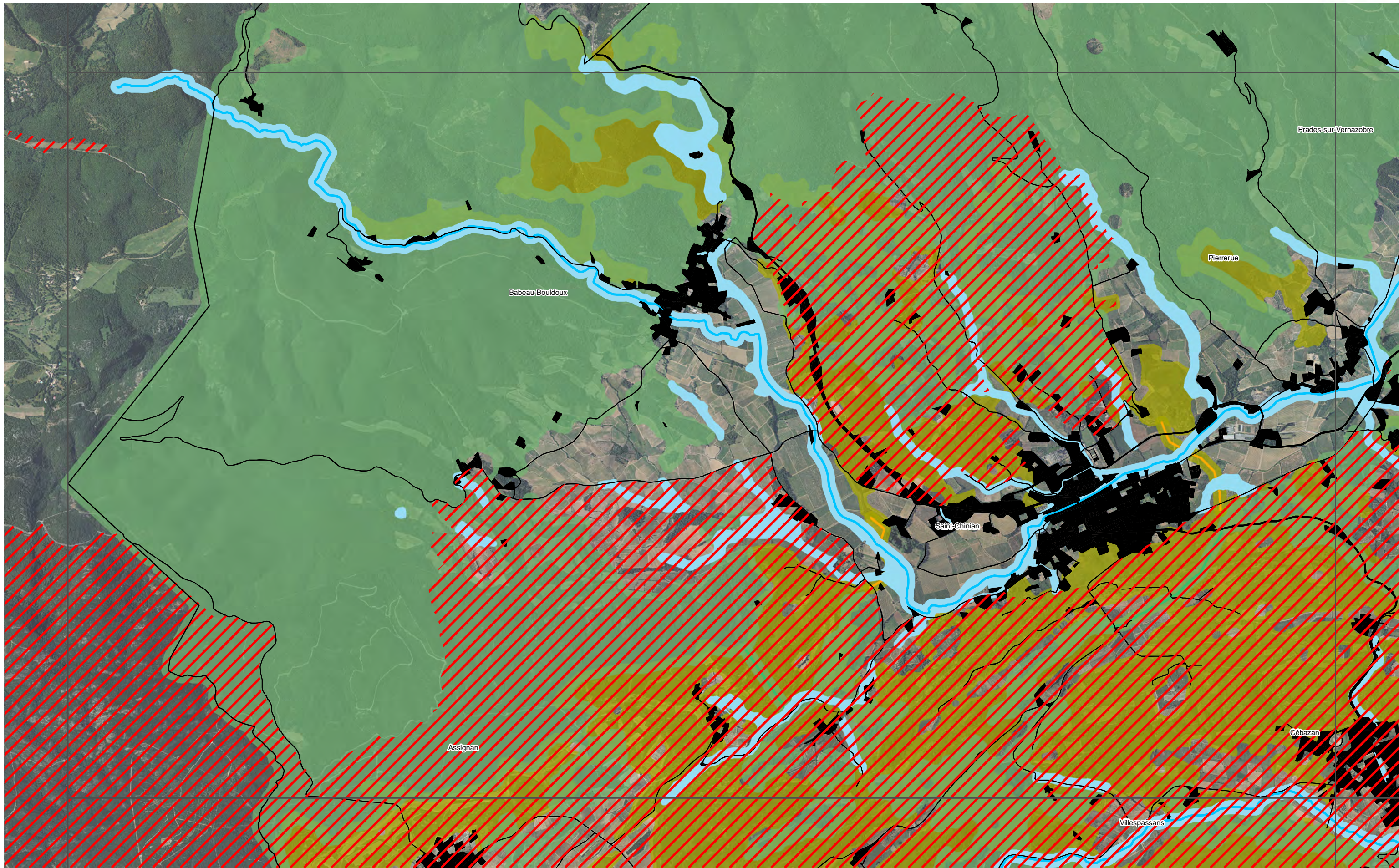
Éléments fragmentants

■ éléments fragmentants

~ réseau routier principal

| | | | | | | |
|----|----|----|----|----|----|----|
| | | | 1 | | | |
| 2 | 3 | 4 | 5 | 6 | | |
| 7 | 8 | 9 | 10 | 11 | 12 | |
| 13 | 14 | 15 | 16 | 17 | 18 | 19 |
| 20 | 21 | 22 | 23 | 24 | 25 | 26 |
| 27 | 28 | 29 | 30 | 31 | 32 | 33 |
| 34 | 35 | 36 | 37 | 38 | 39 | |
| 40 | 41 | 42 | 43 | 44 | | |
| 45 | 46 | 47 | | | | |





/// réservoirs réglementaires

Trame bleue

- Trame aquatique
- réservoirs trame humide

Trame verte

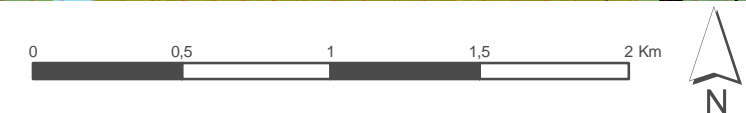
- réservoirs trame agricole
- réservoirs trame ouverte
- réservoirs trame boisée

- corridors trame agricole
- corridors trame ouverte
- corridors trame boisée

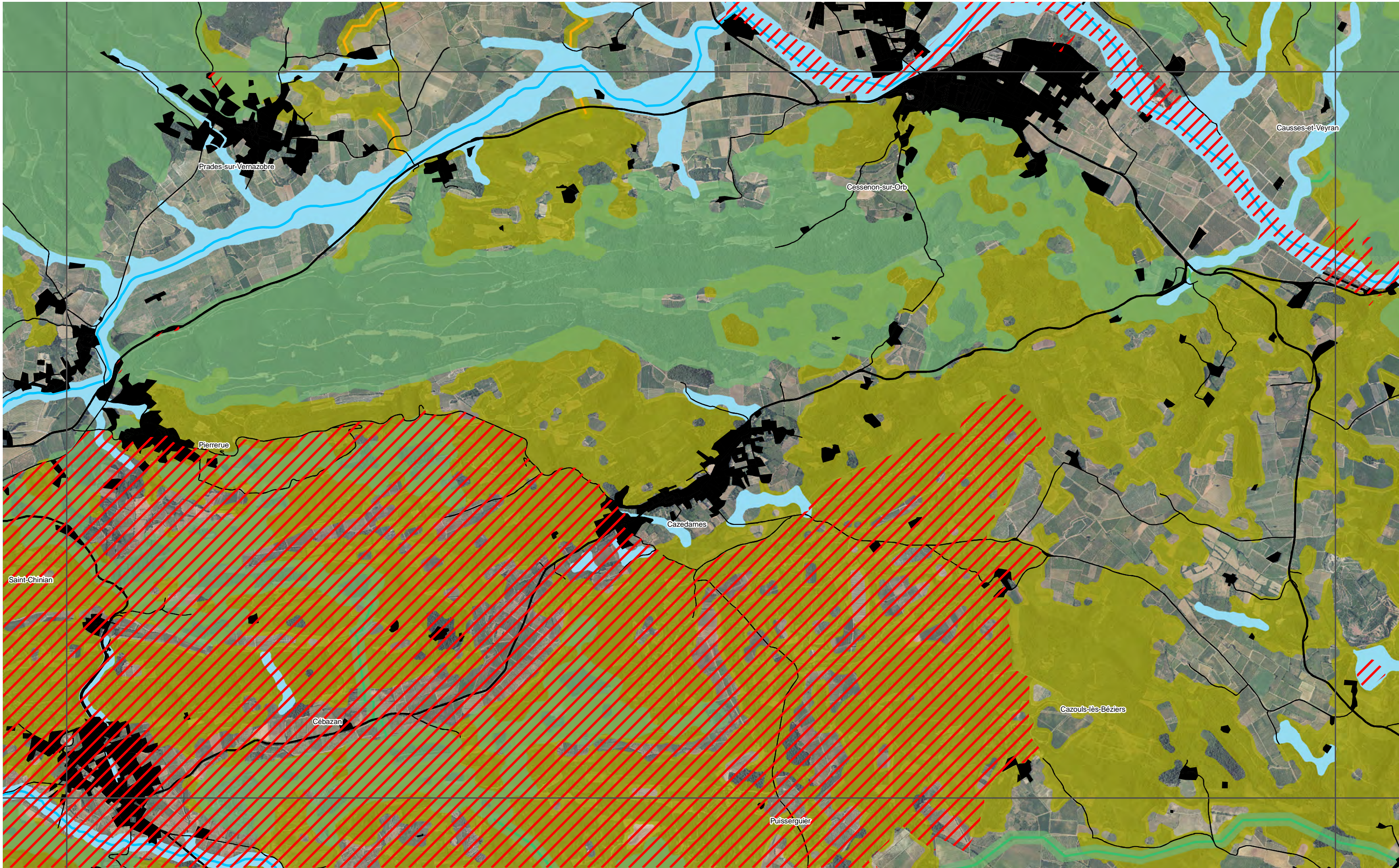
Éléments fragmentants

- éléments fragmentants
- réseau routier principal

| | | | | | | |
|----|----|----|----|----|----|----|
| | | 1 | | | | |
| | 2 | 3 | 4 | 5 | 6 | |
| | 7 | 8 | 9 | 10 | 11 | 12 |
| 13 | 14 | 15 | 16 | 17 | 18 | 19 |
| 20 | 21 | 22 | 23 | 24 | 25 | 26 |
| 27 | 28 | 29 | 30 | 31 | 32 | 33 |
| 34 | 35 | 36 | 37 | 38 | 39 | |
| 40 | 41 | 42 | 43 | 44 | | |
| | 45 | 46 | 47 | | | |



Syndicat Mixte du SCoT du Biterrois
 carte n°557-2021
 Sources: DREAL Occitanie, Syndicat Mixte du Bassin du Fleuve Hérault, SCoT Biterrois, ortho open-ig



/// réservoirs réglementaires

Trame bleue

- Trame aquatique
- réservoirs trame humide

Trame verte

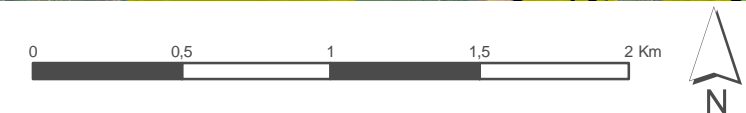
- réservoirs trame agricole
- réservoirs trame ouverte
- réservoirs trame boisée

- corridors trame agricole
- corridors trame ouverte
- corridors trame boisée

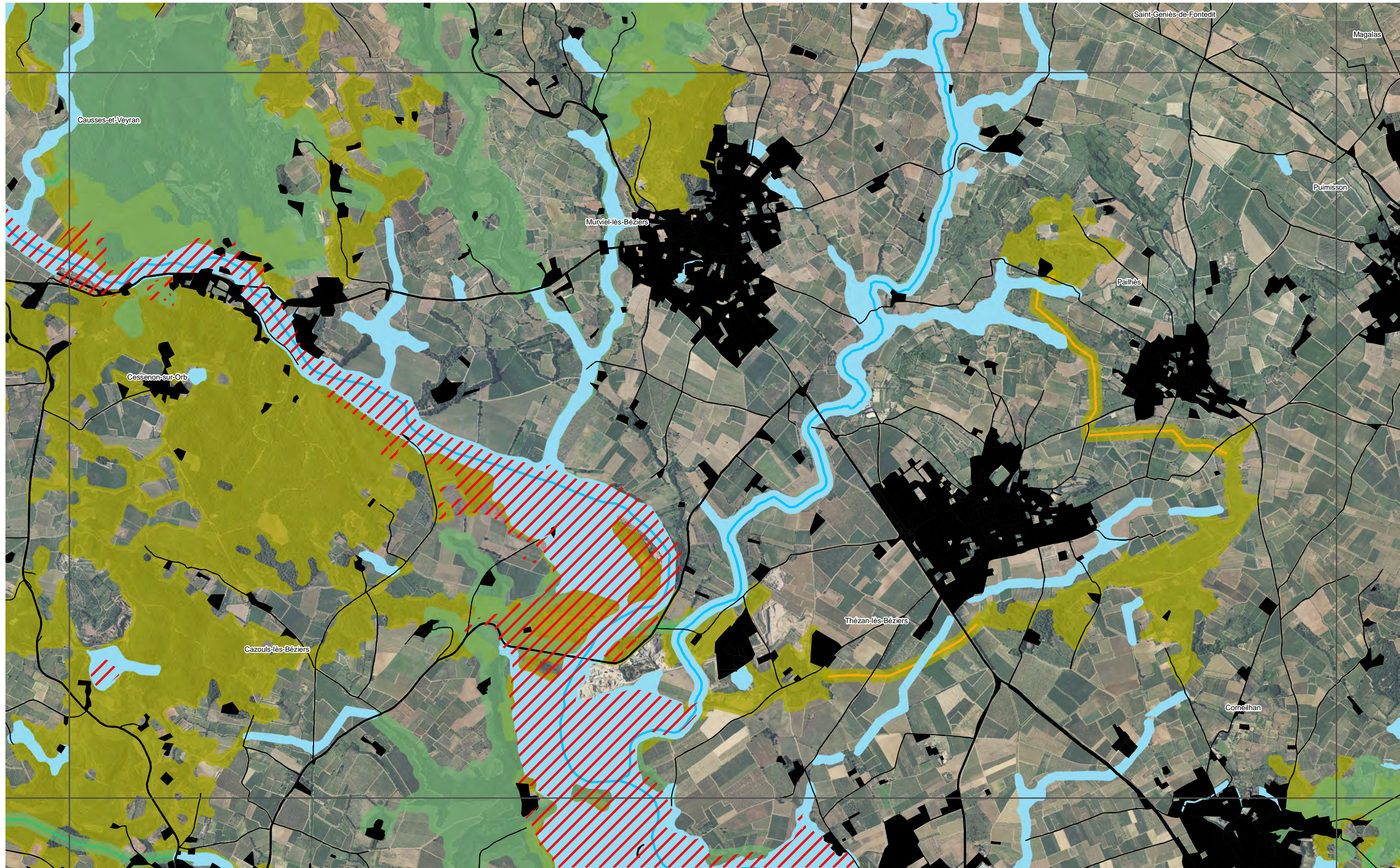
Éléments fragmentants

- éléments fragmentants
- réseau routier principal

| | | | | | | |
|----|----|----|----|----|----|----|
| | | 1 | | | | |
| | 2 | 3 | 4 | 5 | 6 | |
| | 7 | 8 | 9 | 10 | 11 | 12 |
| 13 | 14 | 15 | 16 | 17 | 18 | 19 |
| 20 | 21 | 22 | 23 | 24 | 25 | 26 |
| 27 | 28 | 29 | 30 | 31 | 32 | 33 |
| 34 | 35 | 36 | 37 | 38 | 39 | |
| | 40 | 41 | 42 | 43 | 44 | |
| | 45 | 46 | 47 | | | |



Syndicat Mixte du SCoT du Biterrois
 carte n°557-2021
 Sources: DREAL Occitanie, Syndicat Mixte du Bassin du Fleuve Hérault, SCoT Biterrois, ortho open-ig



/// réservoirs réglementaires

Trame bleue

~ Trame aquatique

Trame réservoirs humide

Trame verte

réservoirs trame agricole

réservoirs trame ouverte

réservoirs trame boisée

corridors trame agricole

corridors trame ouverte

corridors trame boisée

Éléments fragmentants

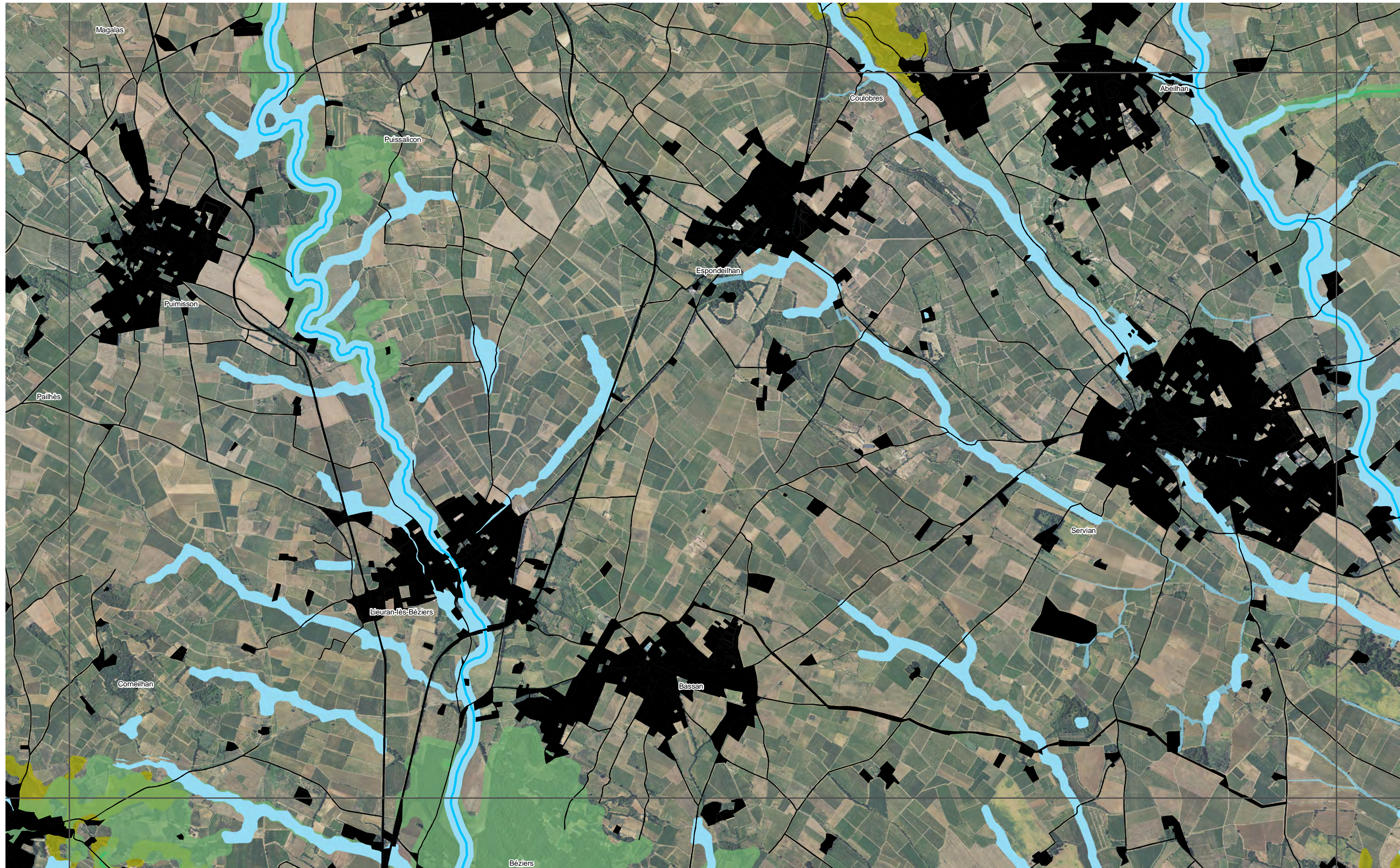
■ éléments fragmentants

~ réseau routier principal

| | | | | | |
|----|----|----|----|----|----|
| | | 1 | | | |
| 2 | 3 | 4 | 5 | 6 | |
| 7 | 8 | 9 | 10 | 11 | 12 |
| 13 | 14 | 15 | 16 | 17 | 18 |
| 19 | 20 | 21 | 22 | 23 | 24 |
| 25 | 26 | 27 | 28 | 29 | 30 |
| 31 | 32 | 33 | 34 | 35 | 36 |
| 37 | 38 | 39 | 40 | 41 | 42 |
| 43 | 44 | 45 | 46 | 47 | |



Syndicat Mixte du SCOT du Biterrois
 carte n°557-2021
 Sources: DREAL Occitanie, Syndicat Mixte du Bassin du Fleuve Hérault, SCOT Biterrois, ortho open-ig



/// réservoirs réglementaires

Trame bleue

~ Trame aquatique

■ réservoirs trame humide

Trame verte

■ réservoirs trame agricole

■ réservoirs trame ouverte

■ réservoirs trame boisée

~ corridors trame agricole

~ corridors trame ouverte

~ corridors trame boisée

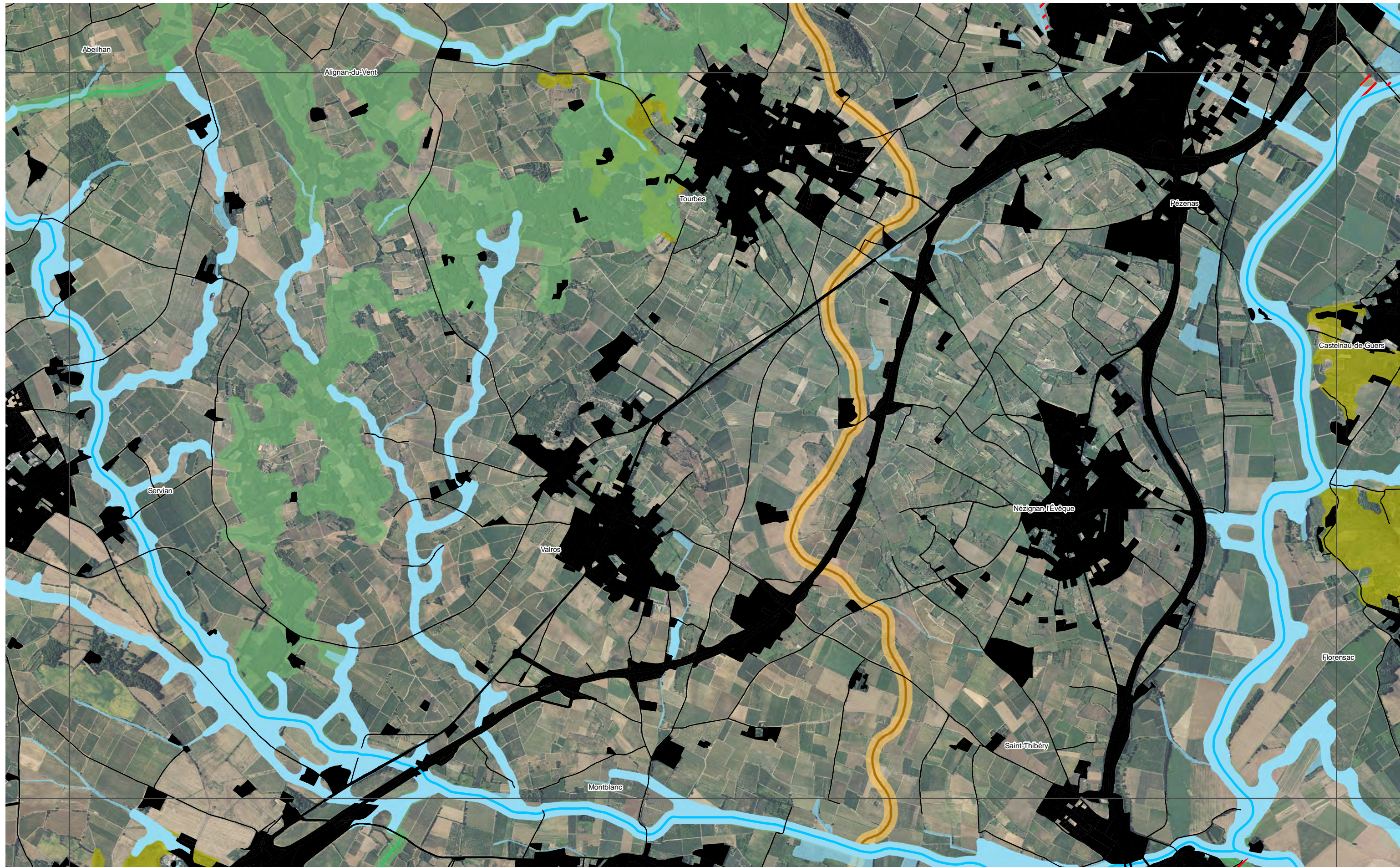
Éléments fragmentants

■ éléments fragmentants

~ réseau routier principal

| | | | | | | |
|----|----|----|----|----|----|----|
| | | | 1 | | | |
| | 2 | 3 | 4 | 5 | 6 | |
| | 7 | 8 | 9 | 10 | 11 | 12 |
| 13 | 14 | 15 | 16 | 17 | 18 | 19 |
| 20 | 21 | 22 | 23 | 24 | 25 | 26 |
| 27 | 28 | 29 | 30 | 31 | 32 | 33 |
| 34 | 35 | 36 | 37 | 38 | 39 | |
| 40 | 41 | 42 | 43 | 44 | | |
| | 45 | 46 | 47 | | | |





réservoirs réglementaires

Trame bleue

- Trame aquatique
- réservoirs trame humide

Trame verte

- réservoirs trame agricole
- réservoirs trame ouverte
- réservoirs trame boisée

- corridors trame agricole
- corridors trame ouverte
- corridors trame boisée

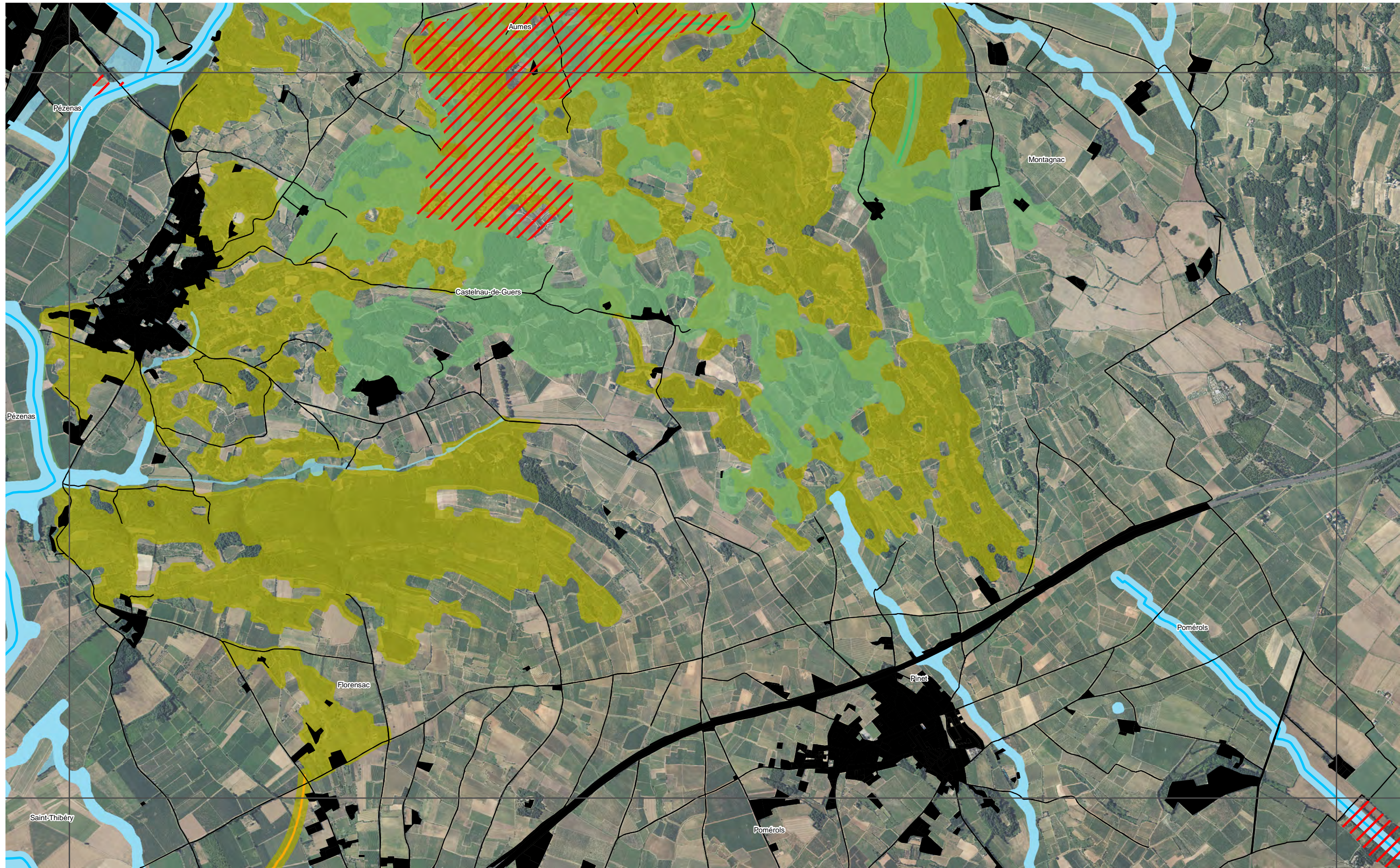
Éléments fragmentants

- éléments fragmentants
- réseau routier principal

| | | | | | | |
|----|----|----|----|----|----|----|
| | | | 1 | | | |
| | 2 | 3 | 4 | 5 | 6 | |
| | 7 | 8 | 9 | 10 | 11 | 12 |
| 13 | 14 | 15 | 16 | 17 | 18 | 19 |
| 20 | 21 | 22 | 23 | 24 | 25 | 26 |
| 27 | 28 | 29 | 30 | 31 | 32 | 33 |
| 34 | 35 | 36 | 37 | 38 | 39 | |
| 40 | 41 | 42 | 43 | 44 | | |
| | 45 | 46 | 47 | | | |



Syndicat Mixte du SCoT du Biterris
 carte n°557-2021
 Sources: DREAL Occitanie, Syndicat Mixte du Bassin du Fleuve Hérault, SCoT Biterris, ortho open-ig



/// réservoirs réglementaires

Trame bleue

- Trame aquatique
- réservoirs trame humide

Trame verte

- réservoirs trame agricole
- réservoirs trame ouverte
- réservoirs trame boisée
- corridors trame agricole
- corridors trame ouverte
- corridors trame boisée

Éléments fragmentants

- éléments fragmentants
- réseau routier principal

| | | | | | | |
|----|----|----|----|----|----|----|
| | | | 1 | | | |
| | 2 | 3 | 4 | 5 | 6 | |
| | 7 | 8 | 9 | 10 | 11 | 12 |
| 13 | 14 | 15 | 16 | 17 | 18 | 19 |
| 20 | 21 | 22 | 23 | 24 | 25 | 26 |
| 27 | 28 | 29 | 30 | 31 | 32 | 33 |
| 34 | 35 | 36 | 37 | 38 | 39 | |
| 40 | 41 | 42 | 43 | 44 | | |
| | 45 | 46 | 47 | | | |



Syndicat Mixte du SCOT du Biterris
 carte n°557-2021
 Sources : DREAL Occitanie, Syndicat Mixte du Bassin du Fleuve Hérault, SCOT Biterris, ortho open-ig



/// réservoirs réglementaires

Trame bleue

- Trame aquatique
- réservoirs trame humide

Trame verte

- réservoirs trame agricole
- réservoirs trame ouverte
- réservoirs trame boisée
- corridors trame agricole
- corridors trame ouverte
- corridors trame boisée

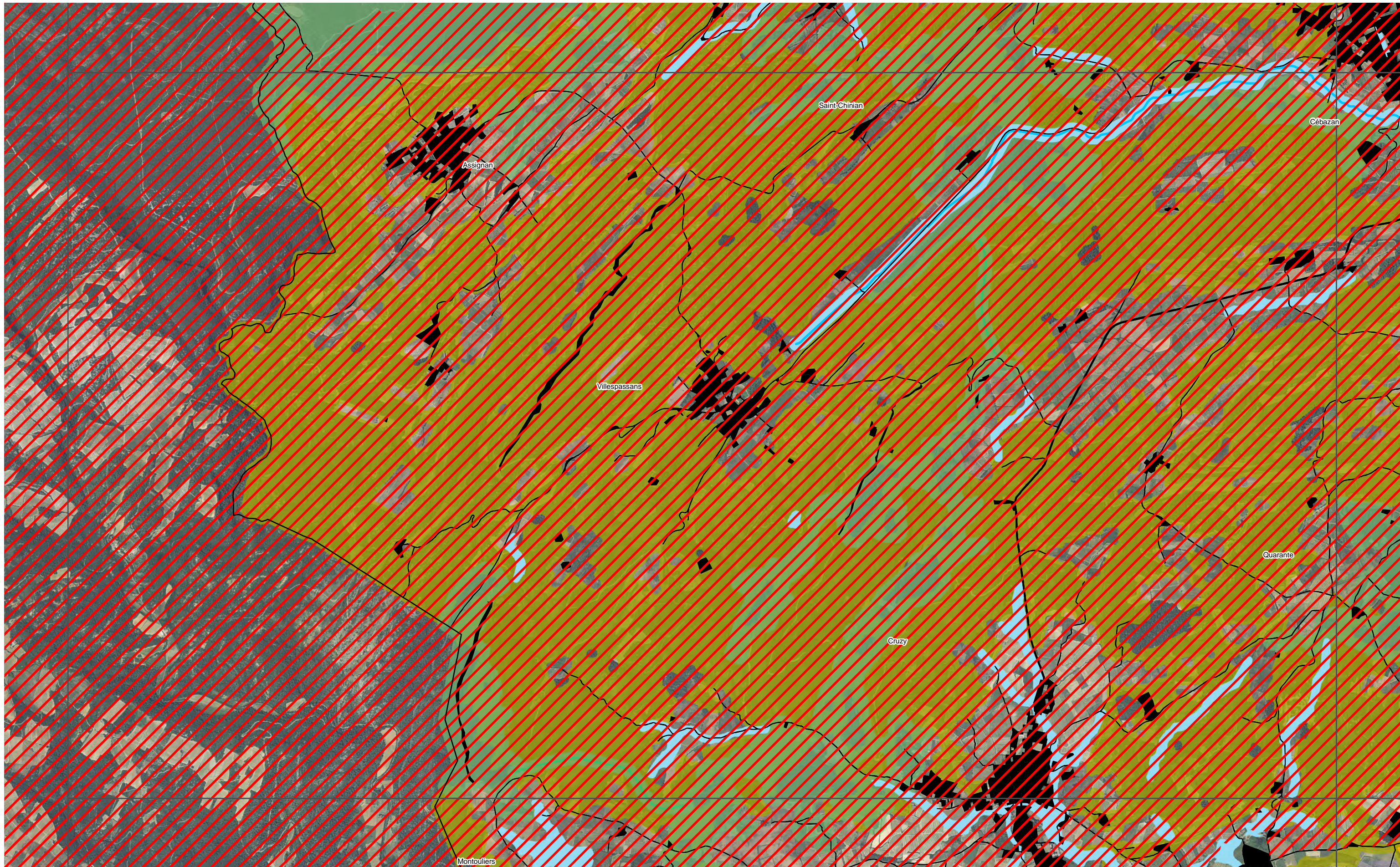
Éléments fragmentants

- éléments fragmentants
- réseau routier principal

| | | | | | | |
|----|----|----|----|----|----|----|
| | | 1 | | | | |
| | 2 | 3 | 4 | 5 | 6 | |
| | 7 | 8 | 9 | 10 | 11 | 12 |
| 13 | 14 | 15 | 16 | 17 | 18 | 19 |
| 20 | 21 | 22 | 23 | 24 | 25 | 26 |
| 27 | 28 | 29 | 30 | 31 | 32 | 33 |
| 34 | 35 | 36 | 37 | 38 | 39 | |
| 40 | 41 | 42 | 43 | 44 | | |
| | 45 | 46 | 47 | | | |



Syndicat Mixte du SCoT du Biterrois
 carte n°557-2021
 Sources: DREAL Occitanie, Syndicat Mixte du Bassin du Fleuve Hérault, SCoT Biterrois, ortho open-ig



/// réservoirs réglementaires

Trame bleue

~ Trame aquatique

■ réservoirs trame humide

Trame verte

■ réservoirs trame agricole

■ réservoirs trame ouverte

■ réservoirs trame boisée

~ corridors trame agricole

~ corridors trame ouverte

~ corridors trame boisée

Éléments fragmentants

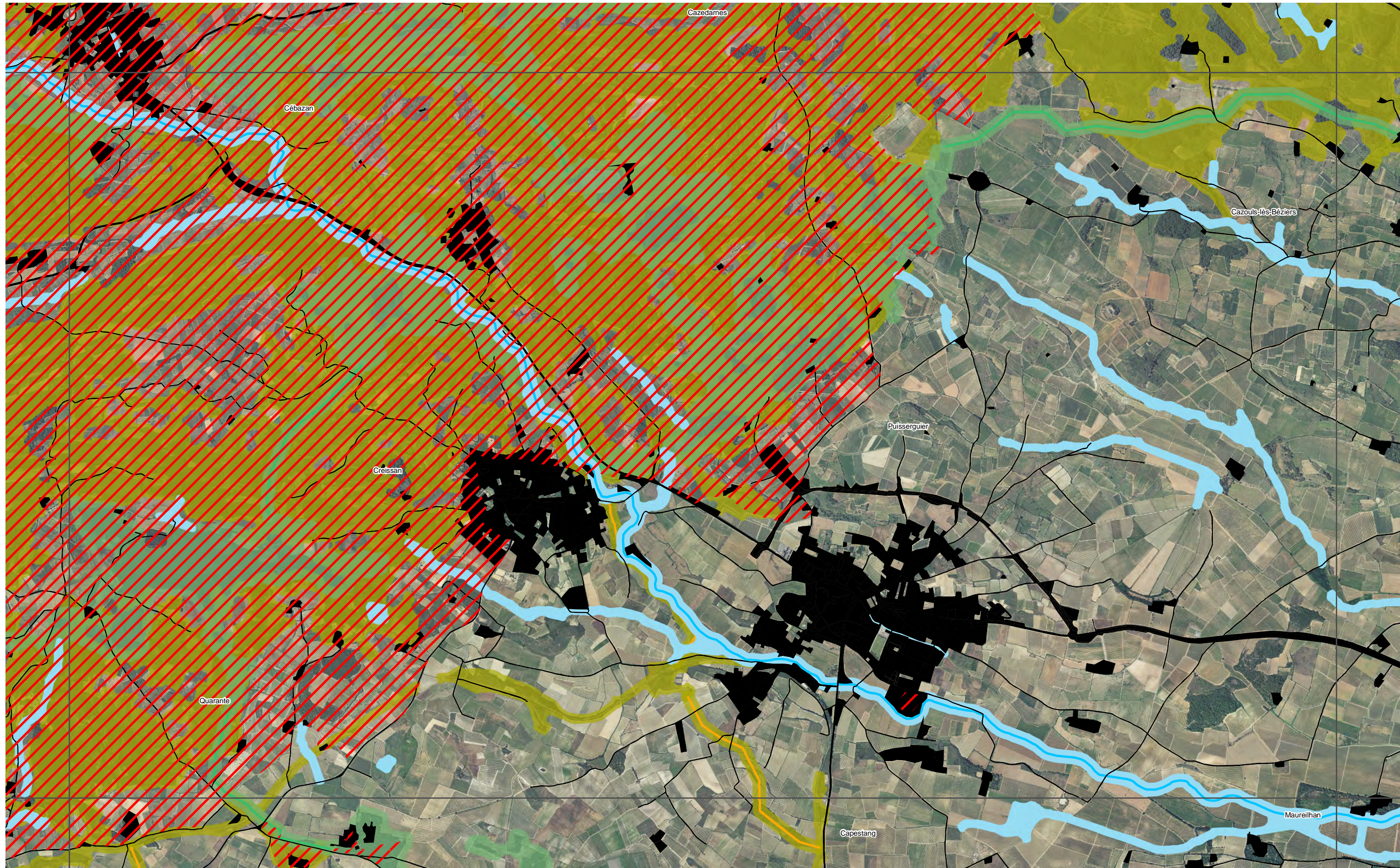
■ éléments fragmentants

~ réseau routier principal

| | | | | | | |
|----|----|----|----|----|----|----|
| | | | 1 | | | |
| | 2 | 3 | 4 | 5 | 6 | |
| | 7 | 8 | 9 | 10 | 11 | 12 |
| 13 | 14 | 15 | 16 | 17 | 18 | 19 |
| 20 | 21 | 22 | 23 | 24 | 25 | 26 |
| 27 | 28 | 29 | 30 | 31 | 32 | 33 |
| 34 | 35 | 36 | 37 | 38 | 39 | |
| | 40 | 41 | 42 | 43 | 44 | |
| | | 45 | 46 | 47 | | |



Syndicat Mixte du SCoT du Biterrois
carte n°557-2021
Sources: DREAL Occitanie, Syndicat Mixte du Bassin du Fleuve Hérault, SCoT Biterrois, ortho open-ig



/// réservoirs réglementaires

Trame bleue

- Trame aquatique
- réservoirs trame humide

Trame verte

- réservoirs trame agricole
- réservoirs trame ouverte
- réservoirs trame boisée

- corridors trame agricole
- corridors trame ouverte
- corridors trame boisée

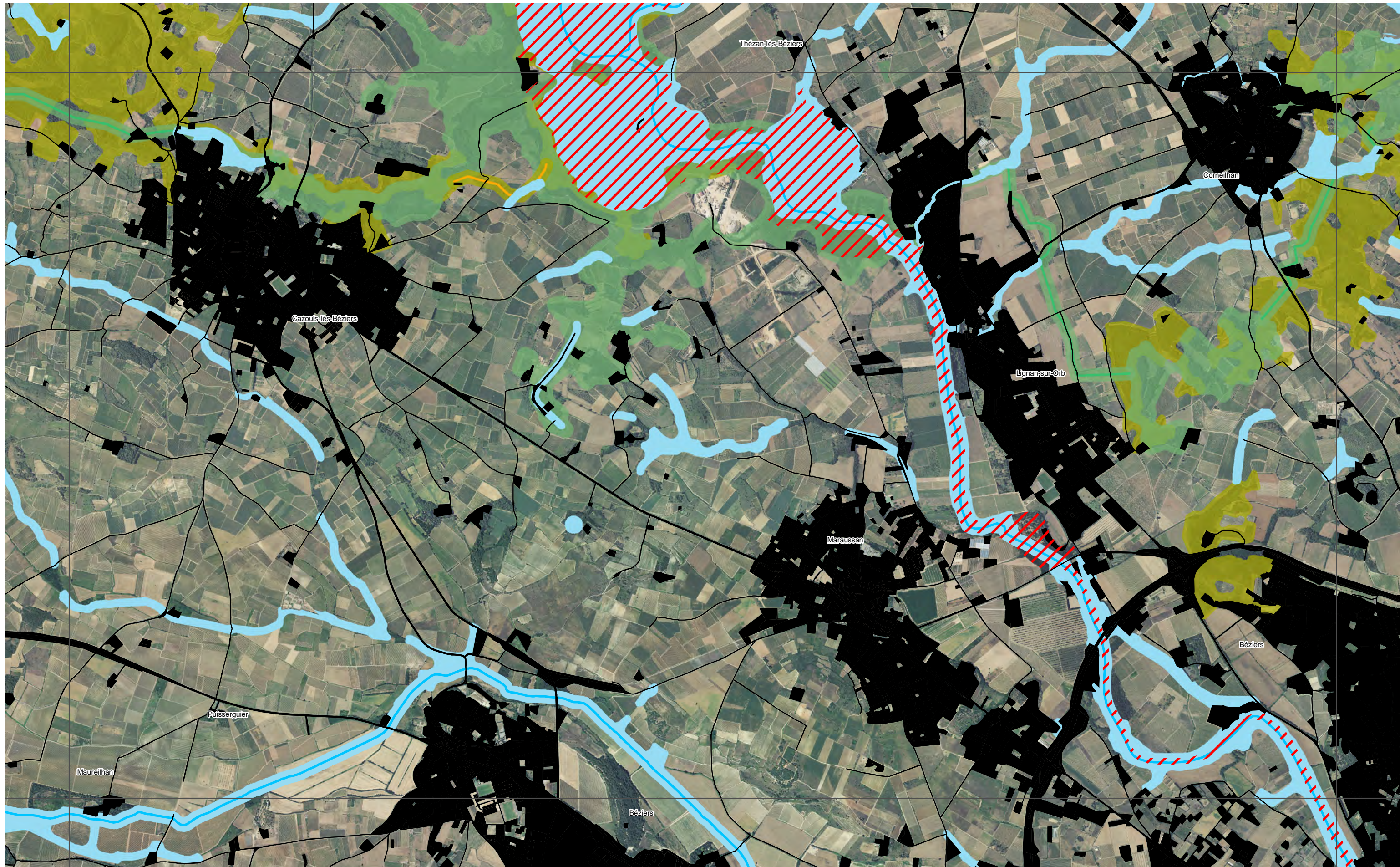
Éléments fragmentants

- éléments fragmentants
- réseau routier principal

| | | | | | | |
|----|----|----|----|----|----|----|
| | | | 1 | | | |
| 2 | 3 | 4 | 5 | 6 | | |
| 7 | 8 | 9 | 10 | 11 | 12 | |
| 13 | 14 | 15 | 16 | 17 | 18 | 19 |
| 20 | 21 | 22 | 23 | 24 | 25 | 26 |
| 27 | 28 | 29 | 30 | 31 | 32 | 33 |
| 34 | 35 | 36 | 37 | 38 | 39 | |
| 40 | 41 | 42 | 43 | 44 | | |
| 45 | 46 | 47 | | | | |



Syndicat Mixte du SCoT du Biterrois
 carte n°557-2021
 Sources : DREAL Occitanie, Syndicat Mixte du Bassin du Fleuve Hérault, SCoT Biterrois, ortho open-ig



/// réservoirs réglementaires

Trame bleue

- Trame aquatique
- réservoirs trame humide


Trame verte

- réservoirs trame agricole
- réservoirs trame ouverte
- réservoirs trame boisée
- corridors trame agricole
- corridors trame ouverte
- corridors trame boisée

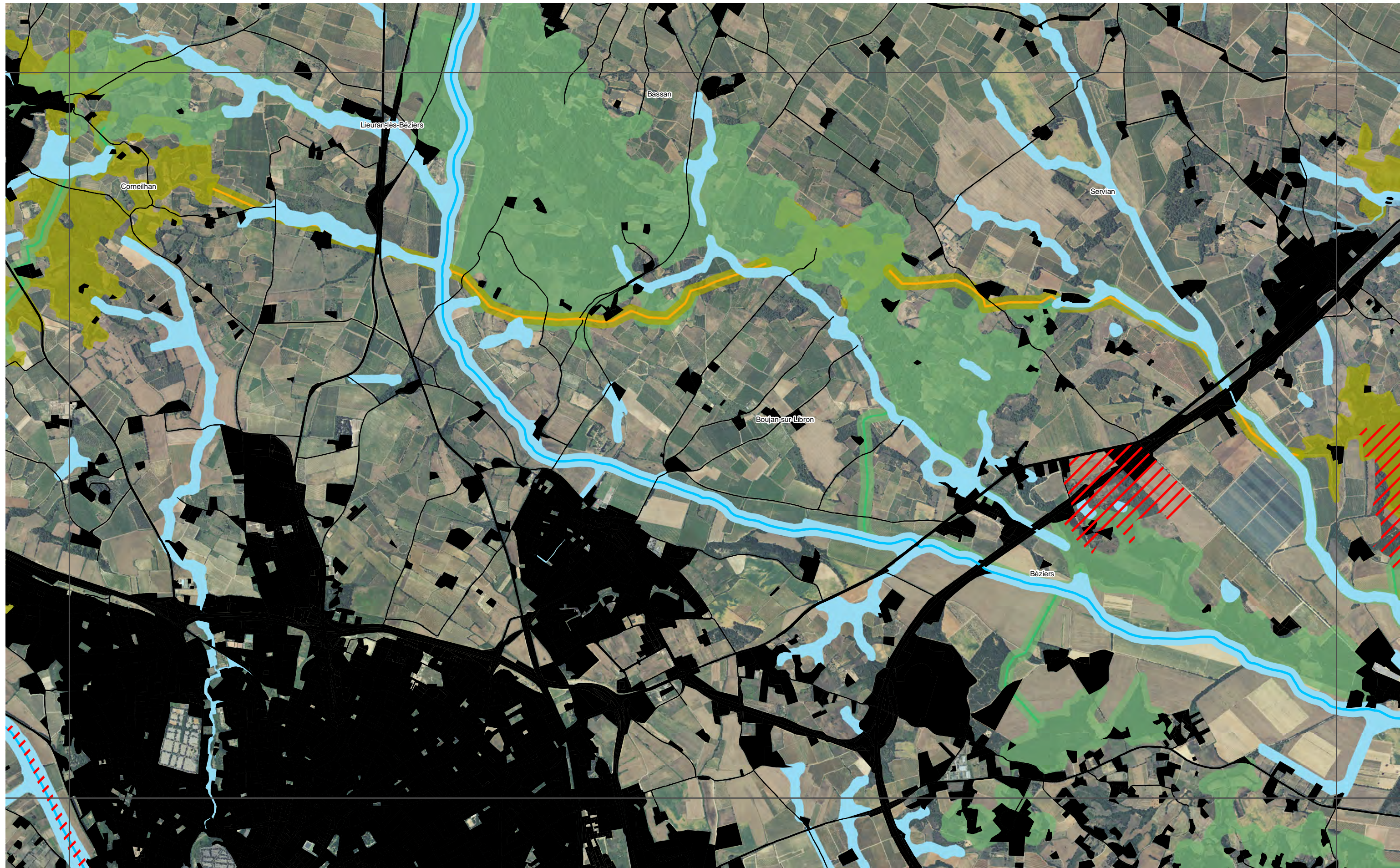
Éléments fragmentants

- éléments fragmentants
- réseau routier principal

| | | | | | | |
|----|----|----|----|----|----|----|
| | | | 1 | | | |
| | 2 | 3 | 4 | 5 | 6 | |
| | 7 | 8 | 9 | 10 | 11 | 12 |
| 13 | 14 | 15 | 16 | 17 | 18 | 19 |
| 20 | 21 | 22 | 23 | 24 | 25 | 26 |
| 27 | 28 | 29 | 30 | 31 | 32 | 33 |
| 34 | 35 | 36 | 37 | 38 | 39 | |
| 40 | 41 | 42 | 43 | 44 | | |
| | 45 | 46 | 47 | | | |



Syndicat Mixte du SCOT du Biterrois
 carte n°557-2022
 Sources : DREAL Occitanie, Syndicat Mixte du Bassin du Fleuve Hérault, SCOT Biterrois, ortho open-ig



/// réservoirs réglementaires

Trame bleue

- Trame aquatique
- réservoirs trame humide

Trame verte

- réservoirs trame agricole
- réservoirs trame ouverte
- réservoirs trame boisée
- corridors trame agricole
- corridors trame ouverte
- corridors trame boisée

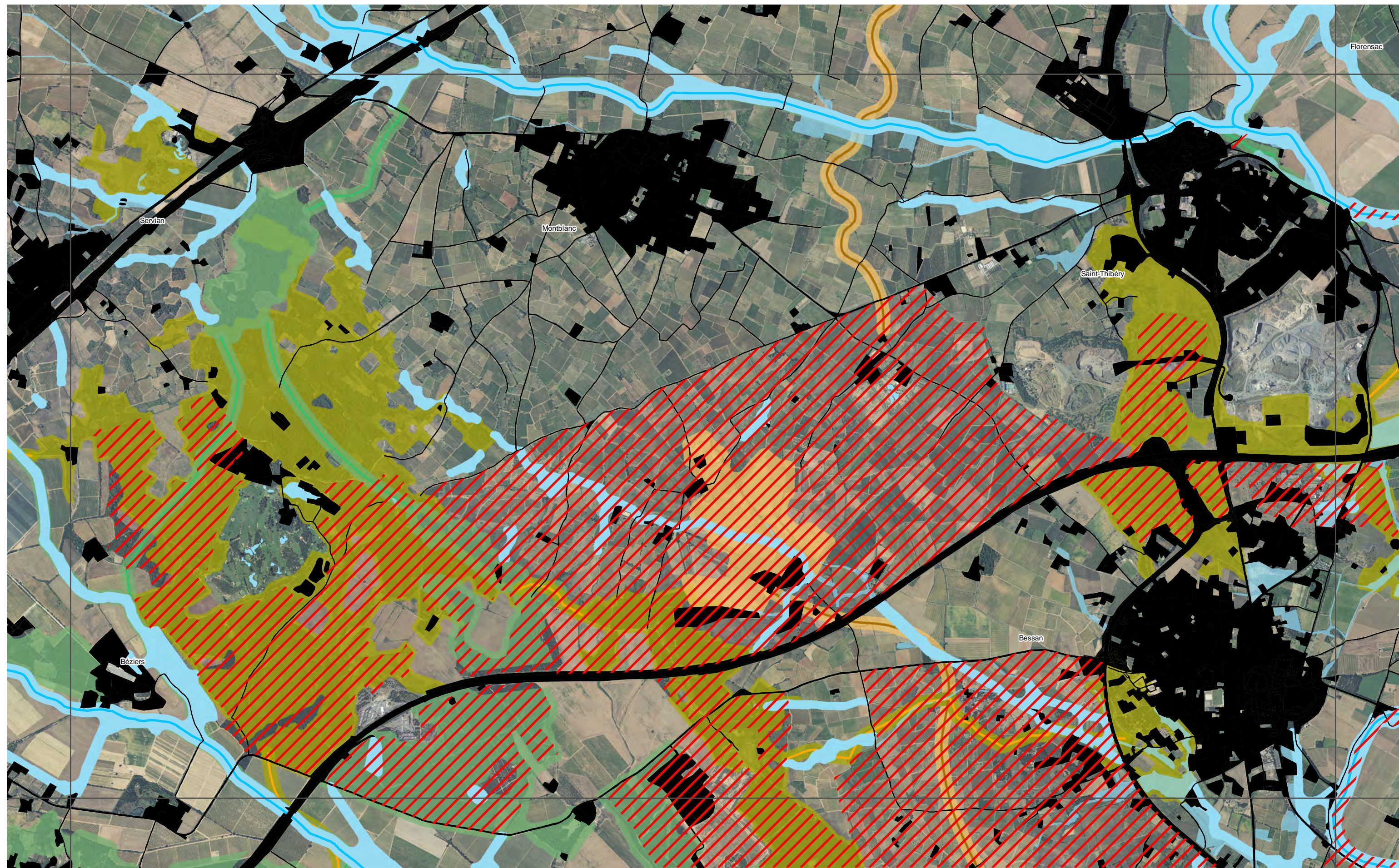
Éléments fragmentants

- éléments fragmentants
- réseau routier principal

| | | | | | | |
|----|----|----|----|----|----|----|
| | | | 1 | | | |
| | 2 | 3 | 4 | 5 | 6 | |
| | 7 | 8 | 9 | 10 | 11 | 12 |
| 13 | 14 | 15 | 16 | 17 | 18 | 19 |
| 20 | 21 | 22 | 23 | 24 | 25 | 26 |
| 27 | 28 | 29 | 30 | 31 | 32 | 33 |
| 34 | 35 | 36 | 37 | 38 | 39 | |
| 40 | 41 | 42 | 43 | 44 | | |
| | 45 | 46 | 47 | | | |



Syndicat Mixte du SCOT du Biterrois
 carte n°557-2022
 Sources: DREAL Occitanie, Syndicat Mixte du Bassin du Fleuve Hérault, SCOT Biterrois, ortho open-ig



/// réservoirs réglementaires

Trame bleue

- Trame aquatique
- réservoirs trame humide

Trame verte

- réservoirs trame agricole
- réservoirs trame ouverte
- réservoirs trame boisée

- corridors trame agricole
- corridors trame ouverte
- corridors trame boisée

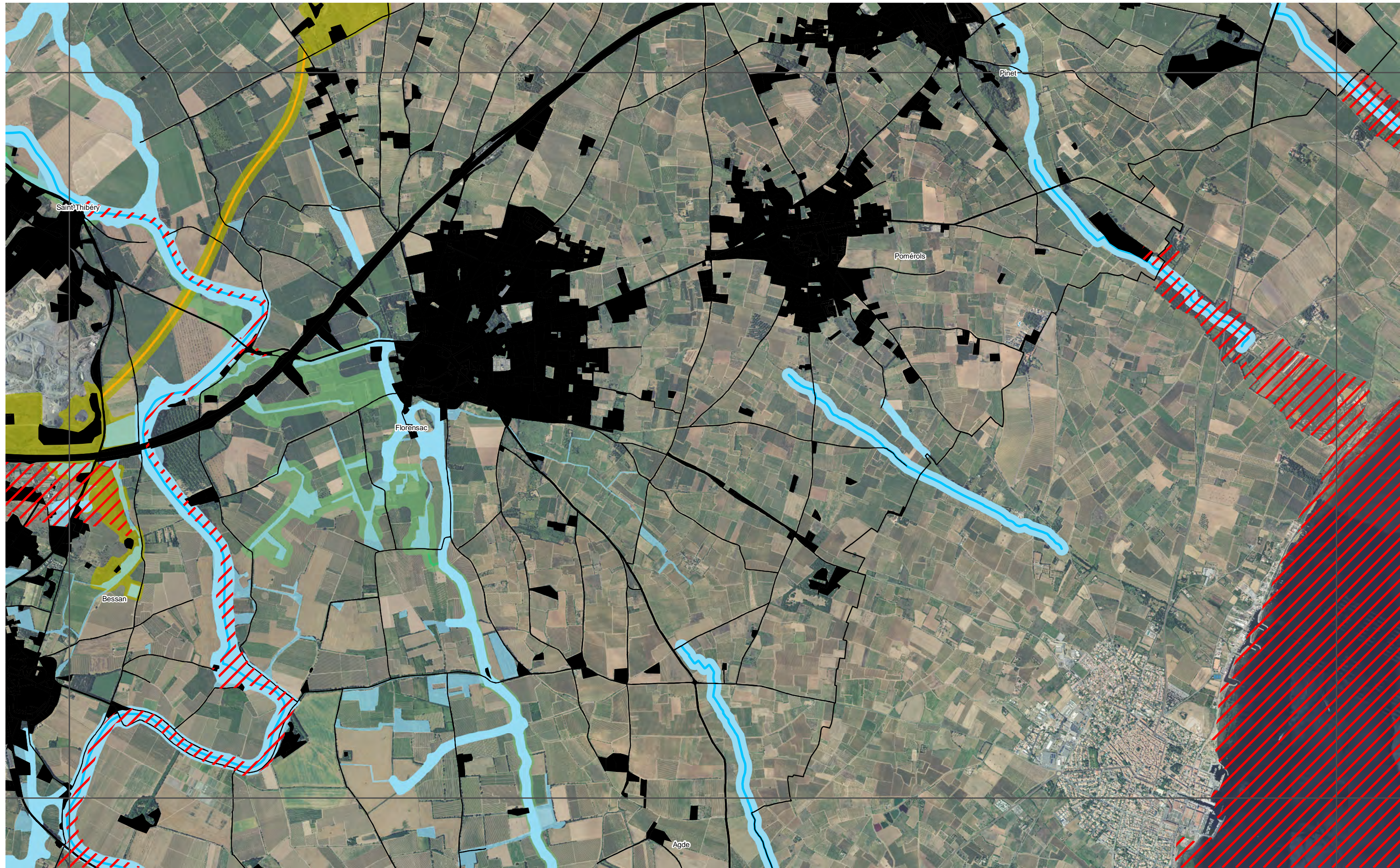
Éléments fragmentants

- éléments fragmentants
- réseau routier principal

| | | | | | | |
|----|----|----|----|----|----|----|
| | | | 1 | | | |
| | 2 | 3 | 4 | 5 | 6 | |
| | 7 | 8 | 9 | 10 | 11 | 12 |
| 13 | 14 | 15 | 16 | 17 | 18 | 19 |
| 20 | 21 | 22 | 23 | 24 | 25 | 26 |
| 27 | 28 | 29 | 30 | 31 | 32 | 33 |
| 34 | 35 | 36 | 37 | 38 | 39 | |
| 40 | 41 | 42 | 43 | 44 | | |
| | 45 | 46 | 47 | | | |



Syndicat Mixte du SCOT du Biterrois
 carte n°557-2022
 Sources: DREAL Occitanie, Syndicat Mixte du Bassin du Fleuve Hérault, SCOT Biterrois, ortho open-ig



/// réservoirs réglementaires

Trame bleue

- Trame aquatique
- réservoirs trame humide

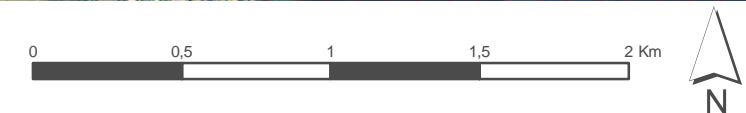
Trame verte

- réservoirs trame agricole
- réservoirs trame ouverte
- réservoirs trame boisée
- corridors trame agricole
- corridors trame ouverte
- corridors trame boisée


Éléments fragmentants

- éléments fragmentants
- réseau routier principal

| | | | | | | |
|----|----|----|----|----|----|----|
| | | | 1 | | | |
| | 2 | 3 | 4 | 5 | 6 | |
| | 7 | 8 | 9 | 10 | 11 | 12 |
| 13 | 14 | 15 | 16 | 17 | 18 | 19 |
| 20 | 21 | 22 | 23 | 24 | 25 | 26 |
| 27 | 28 | 29 | 30 | 31 | 32 | 33 |
| 34 | 35 | 36 | 37 | 38 | 39 | |
| 40 | 41 | 42 | 43 | 44 | | |
| | 45 | 46 | 47 | | | |



Syndicat Mixte du SCOT du Biterrais
 carte n°557-2022
 Sources: DREAL Occitanie, Syndicat Mixte du Bassin du Fleuve Hérault, SCOT Biterrais, ortho open-ig



/// réservoirs réglementaires

Trame bleue

- Trame aquatique
- réservoirs trame humide

Trame verte

- réservoirs trame agricole
- réservoirs trame ouverte
- réservoirs trame boisée

- corridors trame agricole
- corridors trame ouverte
- corridors trame boisée

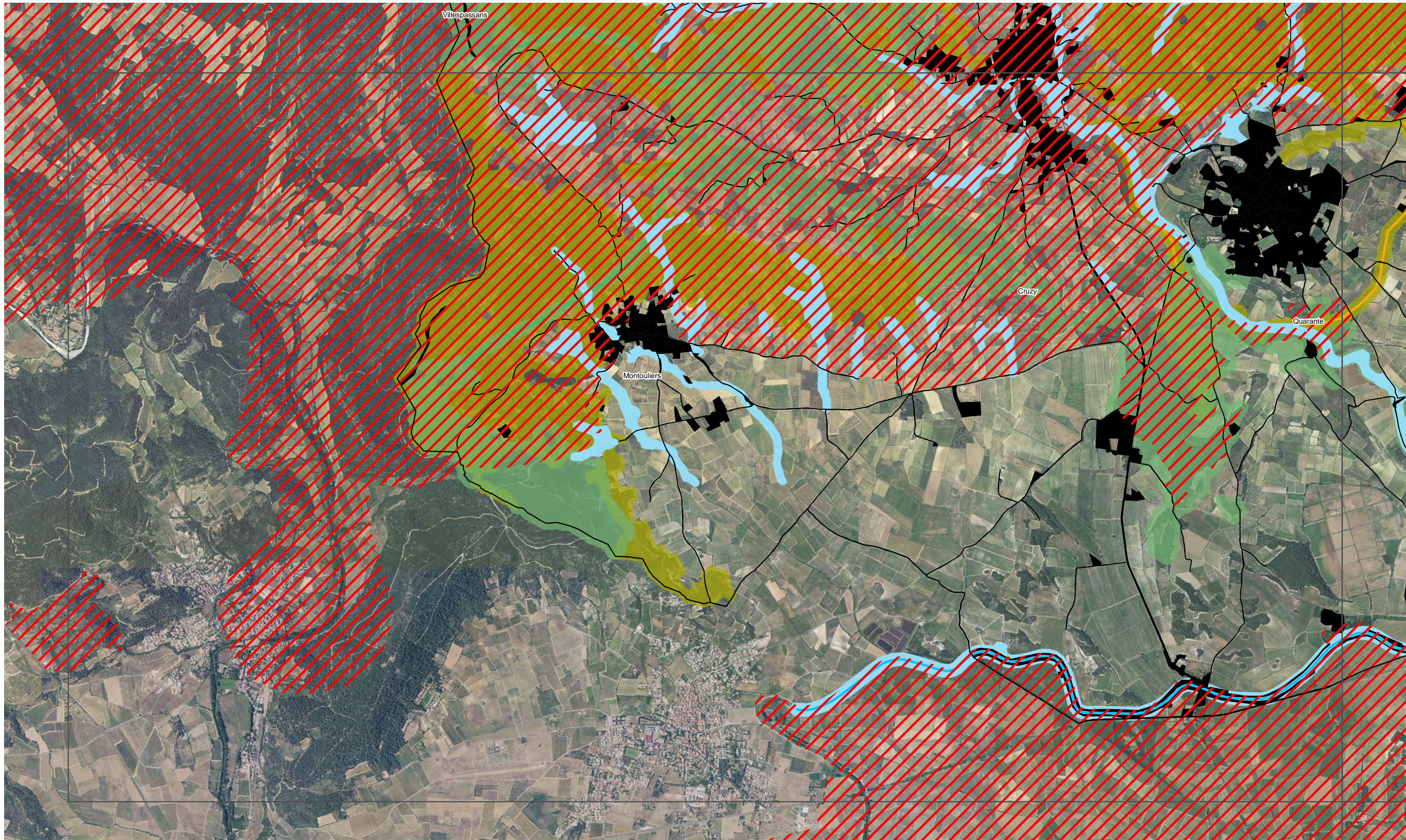
Éléments fragmentants

- éléments fragmentants
- réseau routier principal

| | | | | | | |
|----|----|----|----|----|----|----|
| | | 1 | | | | |
| | 2 | 3 | 4 | 5 | 6 | |
| | 7 | 8 | 9 | 10 | 11 | 12 |
| 13 | 14 | 15 | 16 | 17 | 18 | 19 |
| 20 | 21 | 22 | 23 | 24 | 25 | 26 |
| 27 | 28 | 29 | 30 | 31 | 32 | 33 |
| 34 | 35 | 36 | 37 | 38 | 39 | |
| 40 | 41 | 42 | 43 | 44 | | |
| | 45 | 46 | 47 | | | |



Syndicat Mixte du SCOT du Biterris
 carte n°557-2022
 Sources: DREAL Occitanie, Syndicat Mixte du Bassin du Fleuve Hérault, SCOT Biterris, ortho open-ig



réservoirs réglementaires

Trame bleue

- Trame aquatique
- réservoirs trame humide

Trame verte

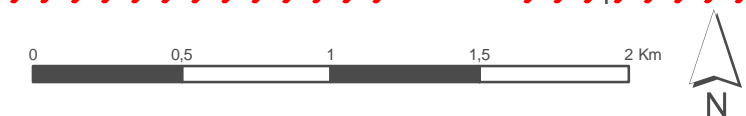
- réservoirs trame agricole
- réservoirs trame ouverte
- réservoirs trame boisée

- corridors trame agricole
- corridors trame ouverte
- corridors trame boisée

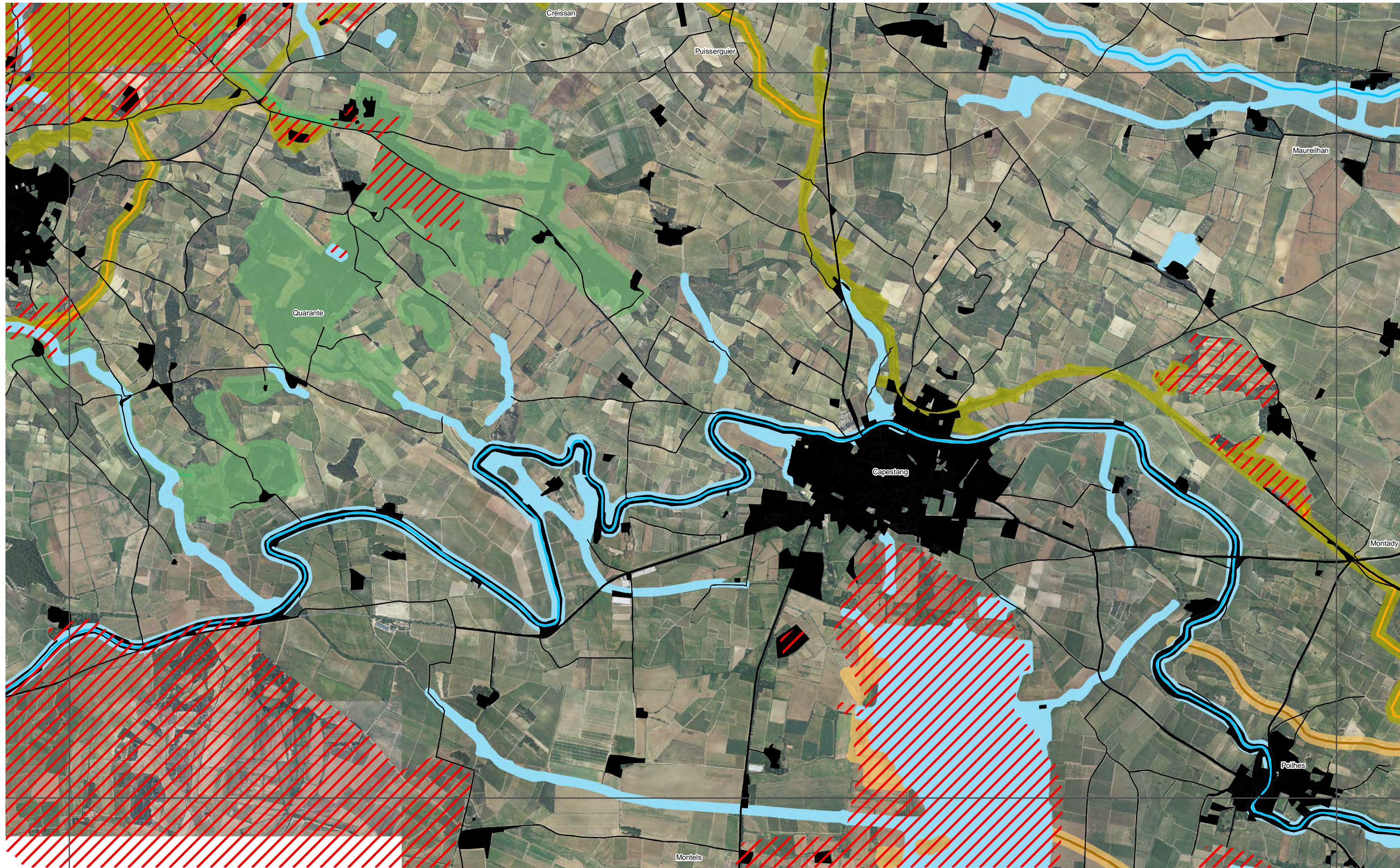
Éléments fragmentants

- éléments fragmentants
- réseau routier principal

| | | | | | | |
|----|----|----|----|----|----|----|
| | | 1 | | | | |
| | 2 | 3 | 4 | 5 | 6 | |
| | 7 | 8 | 9 | 10 | 11 | 12 |
| 13 | 14 | 15 | 16 | 17 | 18 | 19 |
| 20 | 21 | 22 | 23 | 24 | 25 | 26 |
| 27 | 28 | 29 | 30 | 31 | 32 | 33 |
| 34 | 35 | 36 | 37 | 38 | 39 | |
| 40 | 41 | 42 | 43 | 44 | | |
| | 45 | 46 | 47 | | | |



Syndicat Mixte du SCOT du Biterrois
carte n°557-2022
Sources : DREAL Occitanie, Syndicat Mixte du Bassin du Fleuve Hérault, SCOT Biterrois, ortho open-ig



/// réservoirs réglementaires

Trame bleue

- Trame aquatique
- réservoirs trame humide

Trame verte

- réservoirs trame agricole
- réservoirs trame ouverte
- réservoirs trame boisée

- corridors trame agricole
- corridors trame ouverte
- corridors trame boisée

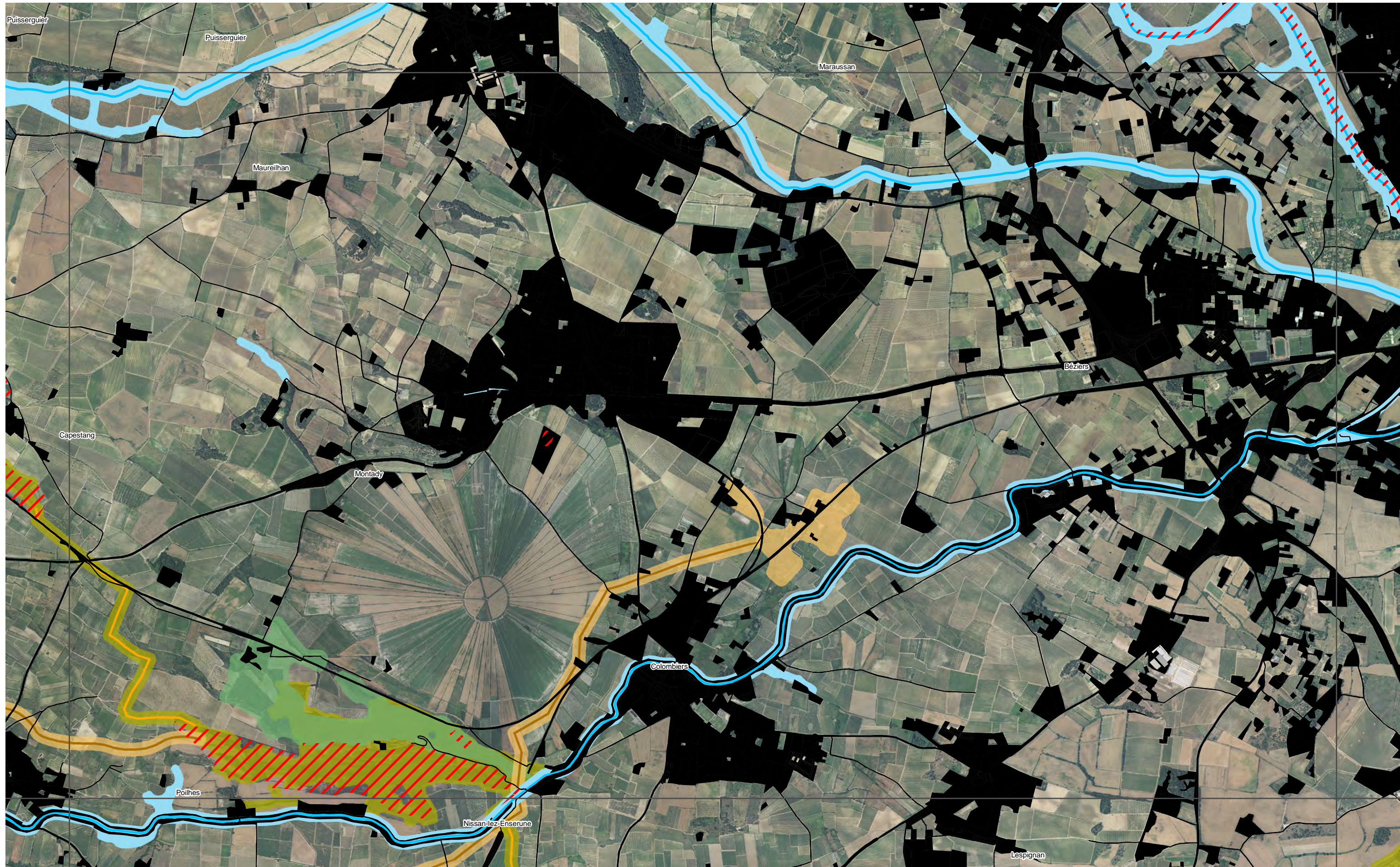
Éléments fragmentants

- éléments fragmentants
- réseau routier principal

| | | | | | | |
|----|----|----|----|----|----|----|
| | | | 1 | | | |
| | 2 | 3 | 4 | 5 | 6 | |
| | 7 | 8 | 9 | 10 | 11 | 12 |
| 13 | 14 | 15 | 16 | 17 | 18 | 19 |
| 20 | 21 | 22 | 23 | 24 | 25 | 26 |
| 27 | 28 | 29 | 30 | 31 | 32 | 33 |
| 34 | 35 | 36 | 37 | 38 | 39 | |
| 40 | 41 | 42 | 43 | 44 | | |
| | 45 | 46 | 47 | | | |



Syndicat Mixte du SCoT du Biterrois
 carte n°557-2022
 Sources: DREAL Occitanie, Syndicat Mixte du Bassin du Fleuve Hérault, SCoT Biterrois, ortho open-ig



/// réservoirs réglementaires

Trame bleue

- Trame aquatique
- réservoirs trame humide

Trame verte

- réservoirs trame agricole
- réservoirs trame ouverte
- réservoirs trame boisée

- corridors trame agricole
- corridors trame ouverte
- corridors trame boisée

Éléments fragmentants

- éléments fragmentants
- réseau routier principal

| | | | | | | |
|----|----|----|----|----|----|----|
| | | 1 | | | | |
| 2 | 3 | 4 | 5 | 6 | | |
| 7 | 8 | 9 | 10 | 11 | 12 | |
| 13 | 14 | 15 | 16 | 17 | 18 | |
| 20 | 21 | 22 | 23 | 24 | 25 | 26 |
| 27 | 28 | 29 | 30 | 31 | 32 | 33 |
| 34 | 35 | 36 | 37 | 38 | 39 | |
| 40 | 41 | 42 | 43 | 44 | | |
| 45 | 46 | 47 | | | | |



Syndicat Mixte du SCoT du Biterrois
carte n°557-2022
Sources : DREAL Occitanie, Syndicat Mixte du Bassin du Fleuve Hérault, SCoT Biterrois, ortho open-ig



/// réservoirs réglementaires

Trame bleue

- Trame aquatique
- réservoirs trame humide

Trame verte

- réservoirs trame agricole
- réservoirs trame ouverte
- réservoirs trame boisée

- corridors trame agricole
- corridors trame ouverte
- corridors trame boisée

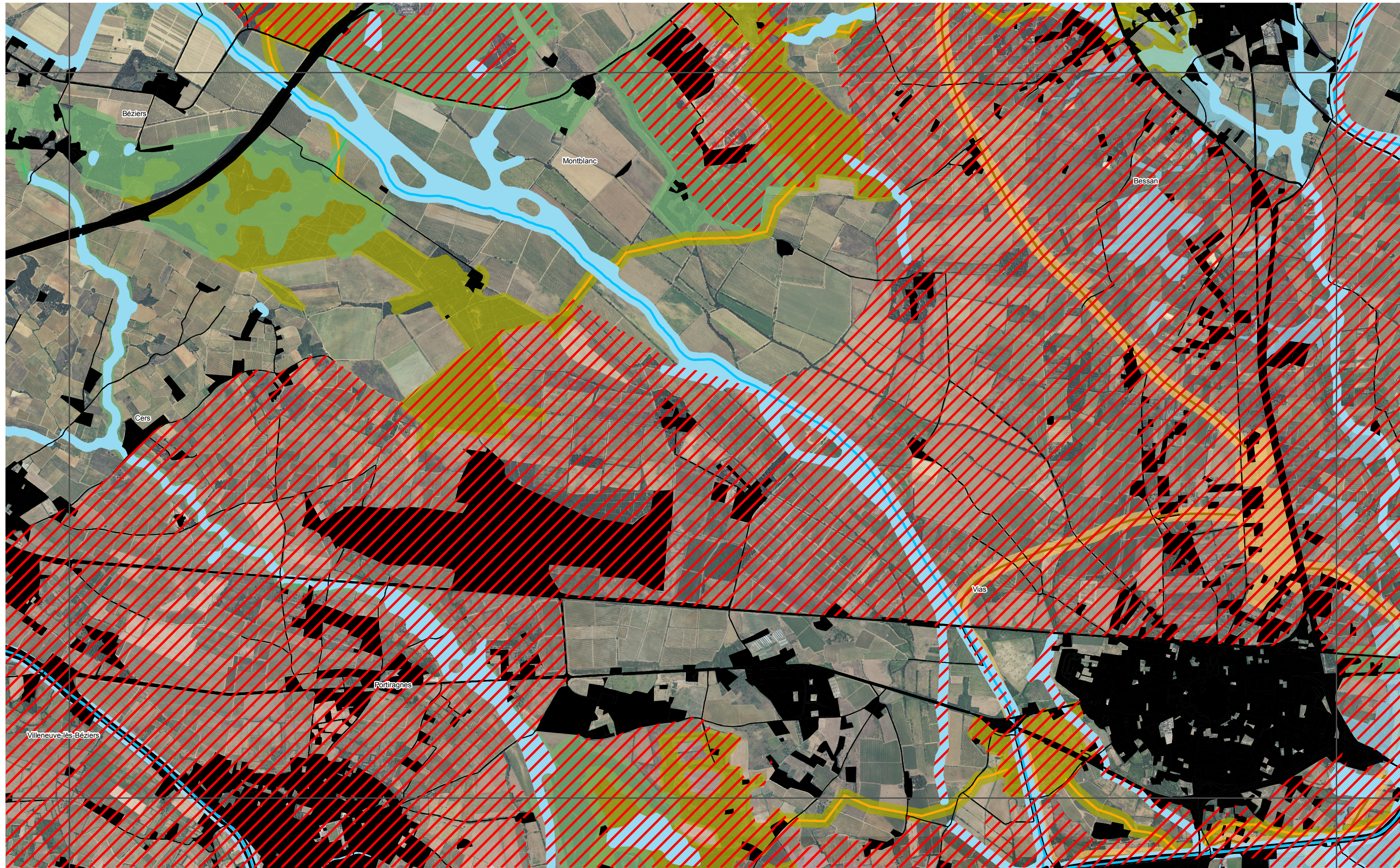
Éléments fragmentants

- éléments fragmentants
- réseau routier principal

| | | | | | | |
|----|----|----|----|----|----|----|
| | | | 1 | | | |
| 2 | 3 | 4 | 5 | 6 | | |
| 7 | 8 | 9 | 10 | 11 | 12 | |
| 13 | 14 | 15 | 16 | 17 | 18 | 19 |
| 20 | 21 | 22 | 23 | 24 | 25 | 26 |
| 27 | 28 | 29 | 30 | 31 | 32 | 33 |
| 34 | 35 | 36 | 37 | 38 | 39 | |
| 40 | 41 | 42 | 43 | 44 | | |
| 45 | 46 | 47 | | | | |



Syndicat Mixte du SCOT du Biterrois
 carte n°557-2022
 Sources: DREAL Occitanie, Syndicat Mixte du Bassin du Fleuve Hérault, SCOT Biterrois, ortho open-ig



/// réservoirs réglementaires

Trame bleue

- Trame aquatique
- réservoirs trame humide

Trame verte

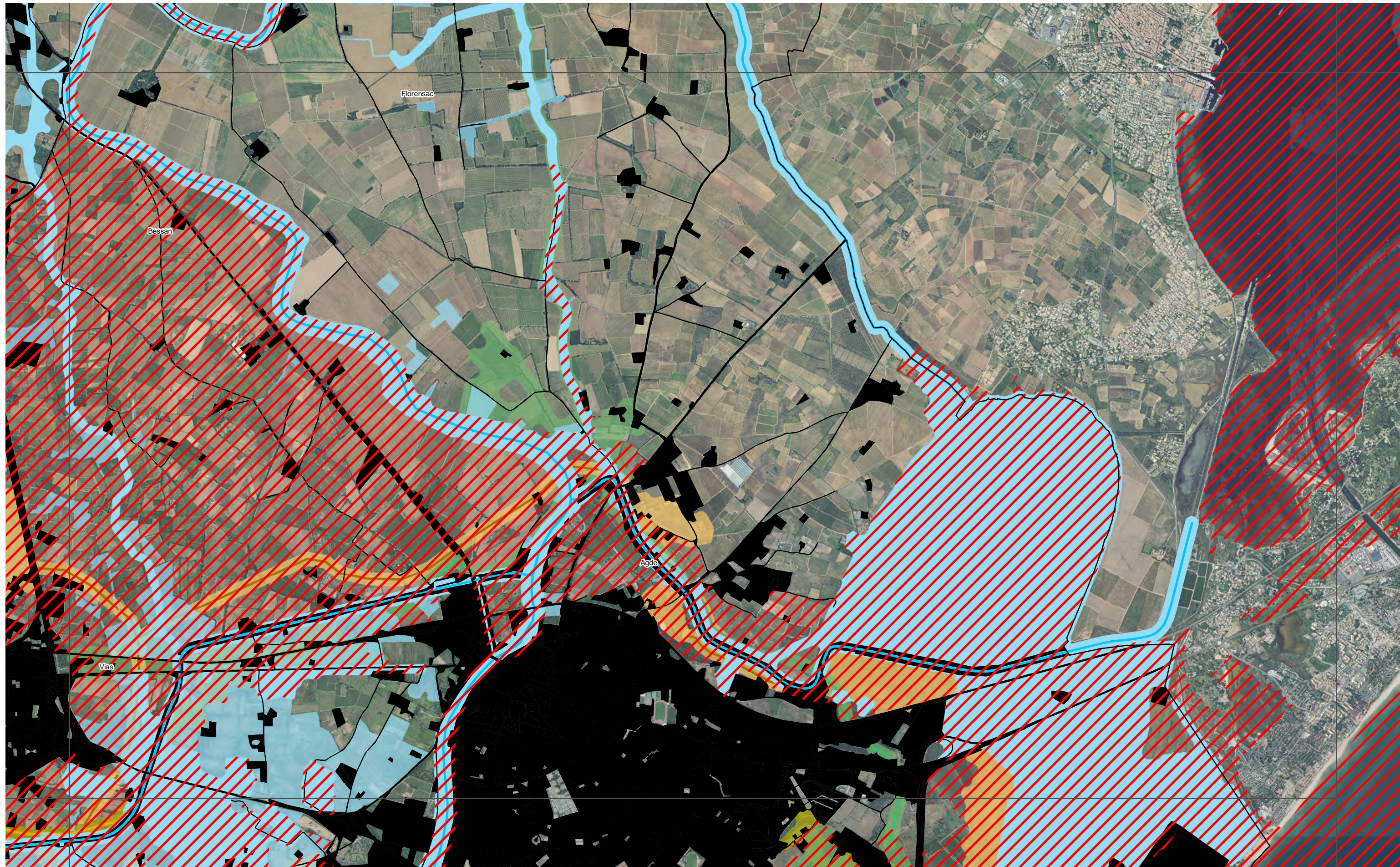
- réservoirs trame agricole
- réservoirs trame ouverte
- réservoirs trame boisée
- corridors trame agricole
- corridors trame ouverte
- corridors trame boisée

Éléments fragmentants

- éléments fragmentants
- réseau routier principal

| | | | | | | |
|----|----|----|----|----|----|----|
| | | | 1 | | | |
| 2 | 3 | 4 | 5 | 6 | | |
| 7 | 8 | 9 | 10 | 11 | 12 | |
| 13 | 14 | 15 | 16 | 17 | 18 | 19 |
| 20 | 21 | 22 | 23 | 24 | 25 | 26 |
| 27 | 28 | 29 | 30 | 31 | 32 | 33 |
| 34 | 35 | 36 | 37 | 38 | 39 | |
| 40 | 41 | 42 | 43 | 44 | | |
| 45 | 46 | 47 | | | | |





/// réservoirs réglementaires

Trame bleue

~ Trame aquatique

■ réservoirs trame humide

Trame verte

■ réservoirs trame agricole

■ réservoirs trame ouverte

■ réservoirs trame boisée

~ corridors trame agricole

~ corridors trame ouverte

~ corridors trame boisée

Éléments fragmentants

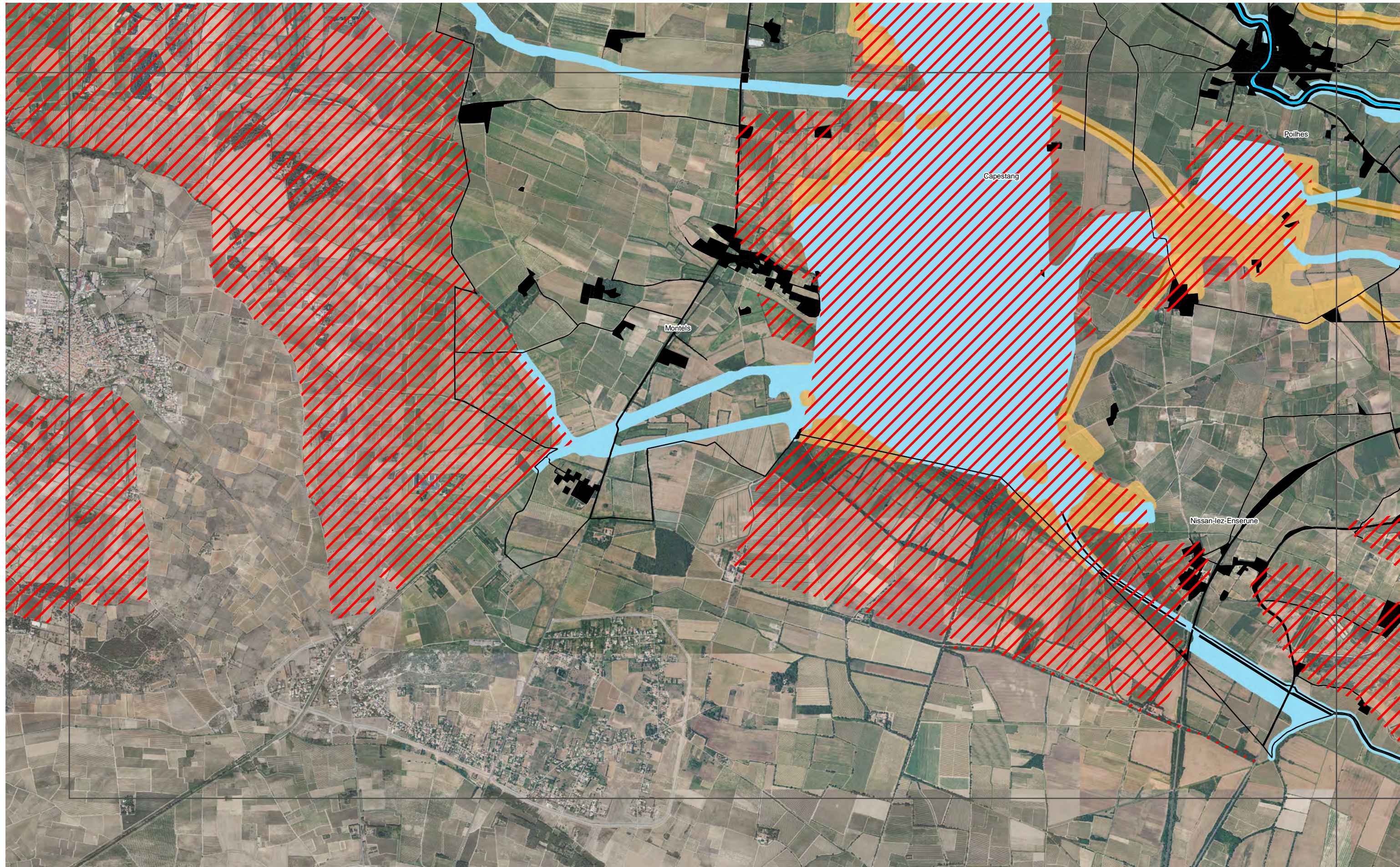
■ éléments fragmentants

~ réseau routier principal

| | | | | | | |
|----|----|----|----|----|----|----|
| | | | 1 | | | |
| | 2 | 3 | 4 | 5 | 6 | |
| | 7 | 8 | 9 | 10 | 11 | 12 |
| 13 | 14 | 15 | 16 | 17 | 18 | 19 |
| 20 | 21 | 22 | 23 | 24 | 25 | 26 |
| 27 | 28 | 29 | 30 | 31 | 32 | 33 |
| 34 | 35 | 36 | 37 | 38 | 39 | 40 |
| 41 | 42 | 43 | 44 | 45 | 46 | 47 |



Syndicat Mixte du SCOT du Biterrois
carte n°557-2022
Sources: DREAL Occitanie, Syndicat Mixte du Bassin du Fleuve Hérault, SCOT Biterrois, ortho open-ig



/// réservoirs réglementaires

Trame bleue

~ Trame aquatique

■ réservoirs trame humide

Trame verte

■ réservoirs trame agricole

■ réservoirs trame ouverte

■ réservoirs trame boisée

~ corridors trame agricole

~ corridors trame ouverte

~ corridors trame boisée

Éléments fragmentants

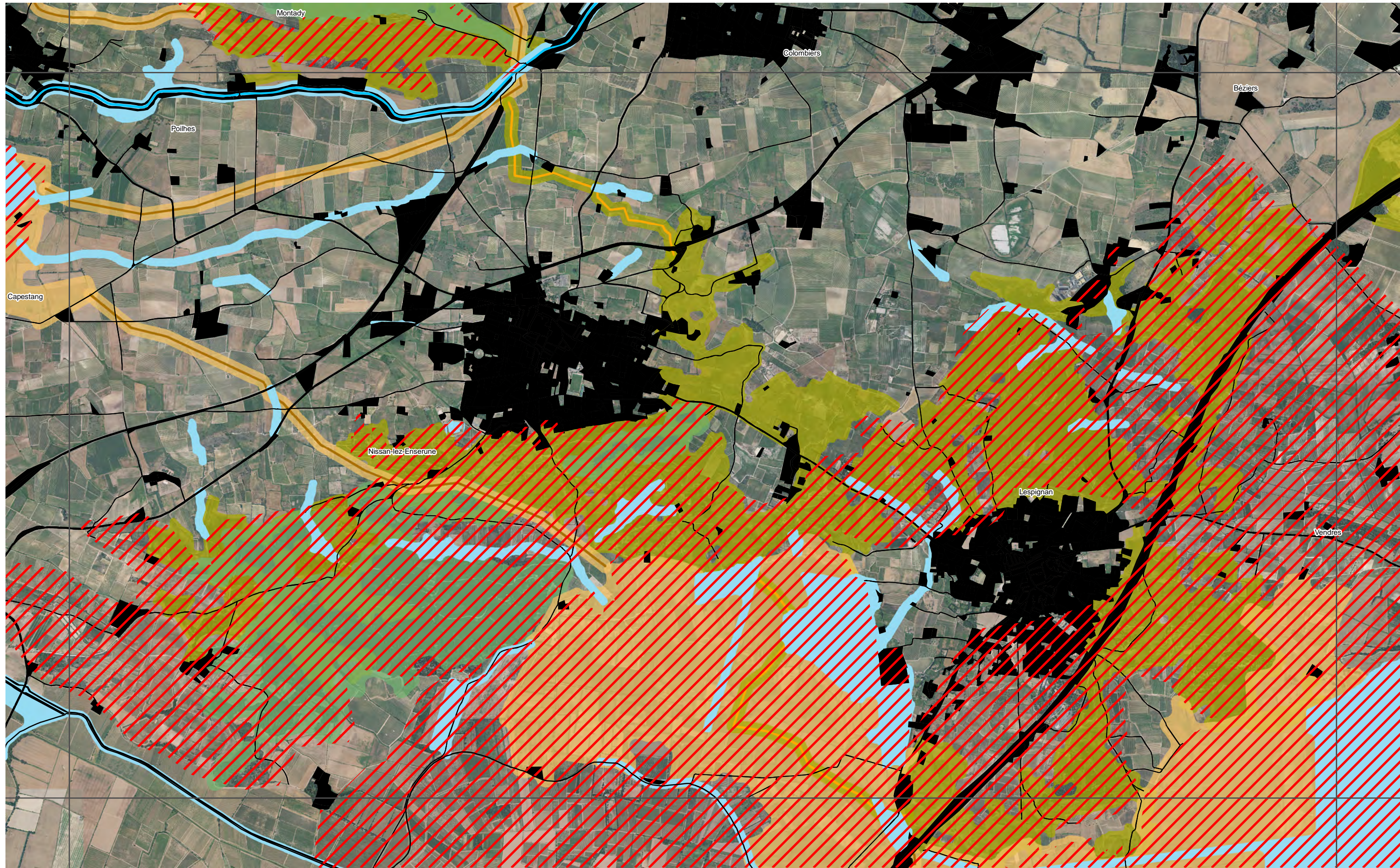
■ éléments fragmentants

~ réseau routier principal

| | | | | | |
|----|----|----|----|----|----|
| | | 1 | | | |
| 2 | 3 | 4 | 5 | 6 | |
| 7 | 8 | 9 | 10 | 11 | 12 |
| 13 | 14 | 15 | 16 | 17 | 18 |
| 19 | 20 | 21 | 22 | 23 | 24 |
| 25 | 26 | 27 | 28 | 29 | 30 |
| 31 | 32 | 33 | 34 | 35 | 36 |
| 37 | 38 | 39 | 40 | 41 | 42 |
| 43 | 44 | 45 | 46 | 47 | |



Syndicat Mixte du SCoT du Biterrois
carte n°557-2022
Sources: DREAL Occitanie, Syndicat Mixte du Bassin du Fleuve Hérault, SCoT Biterrois, ortho open-ig



/// réservoirs réglementaires

Trame bleue

~ Trame aquatique

~ réservoirs trame humide

Trame verte

~ réservoirs trame agricole

~ réservoirs trame ouverte

~ réservoirs trame boisée

~ corridors trame agricole

~ corridors trame ouverte

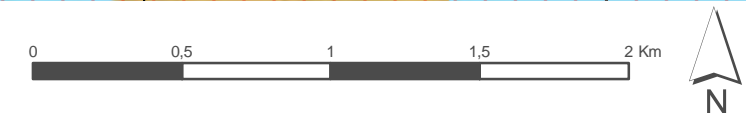
~ corridors trame boisée

Éléments fragmentants

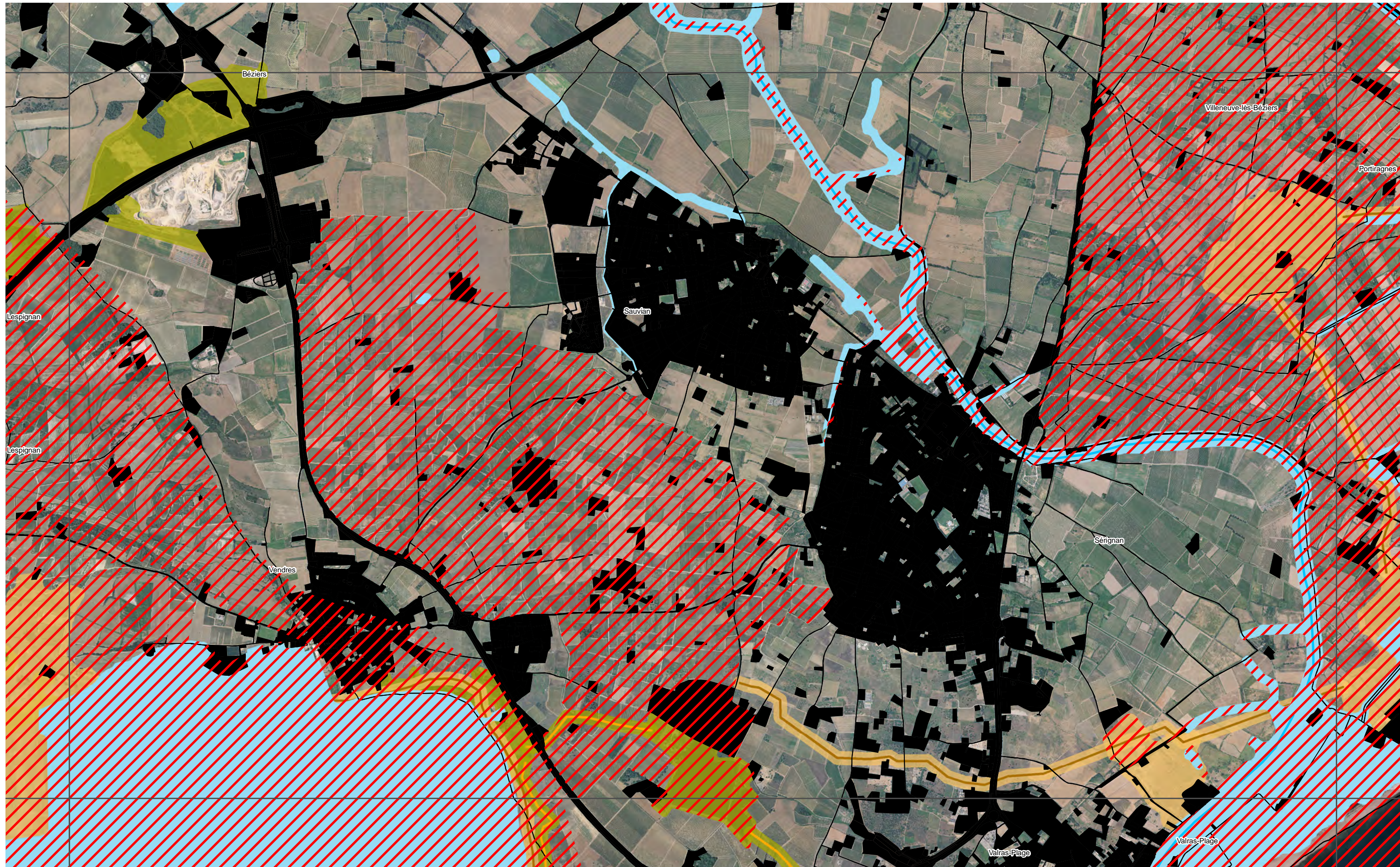
■ éléments fragmentants

~ réseau routier principal

| | | | | | | |
|----|----|----|----|----|----|----|
| | | | 1 | | | |
| | 2 | 3 | 4 | 5 | 6 | |
| | 7 | 8 | 9 | 10 | 11 | 12 |
| 13 | 14 | 15 | 16 | 17 | 18 | 19 |
| 20 | 21 | 22 | 23 | 24 | 25 | 26 |
| 27 | 28 | 29 | 30 | 31 | 32 | 33 |
| 34 | 35 | 36 | 37 | 38 | 39 | |
| | 40 | 41 | 42 | 43 | 44 | |
| | 45 | 46 | 47 | | | |



Syndicat Mixte du SCOT du Biterrois
carte n°557-2022
Sources: DREAL Occitanie, Syndicat Mixte du Bassin du Fleuve Hérault, SCOT Biterrois, ortho open-ig



/// réservoirs réglementaires

Trame bleue

~ Trame aquatique

■ réservoirs trame humide

Trame verte

■ réservoirs trame agricole

■ réservoirs trame ouverte

■ réservoirs trame boisée

~ corridors trame agricole

~ corridors trame ouverte

~ corridors trame boisée

Éléments fragmentants


■ éléments fragmentants

~ réseau routier principal

| | | | | | |
|----|----|----|----|----|----|
| | | 1 | | | |
| 2 | 3 | 4 | 5 | 6 | |
| 7 | 8 | 9 | 10 | 11 | 12 |
| 13 | 14 | 15 | 16 | 17 | 18 |
| 19 | 20 | 21 | 22 | 23 | 24 |
| 25 | 26 | 27 | 28 | 29 | 30 |
| 31 | 32 | 33 | 34 | 35 | 36 |
| 37 | 38 | 39 | 40 | 41 | 42 |
| 43 | 44 | 45 | 46 | 47 | |



Syndicat Mixte du SCoT du Biterrois
carte n°557-2022
Sources : DREAL Occitanie, Syndicat Mixte du Bassin du Fleuve Hérault, SCoT Biterrois, ortho open-ig



/// réservoirs réglementaires

Trame bleue

- Trame aquatique
- réservoirs trame humide

Trame verte

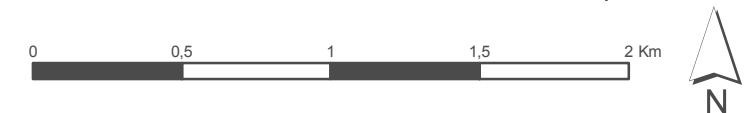
- réservoirs trame agricole
- réservoirs trame ouverte
- réservoirs trame boisée

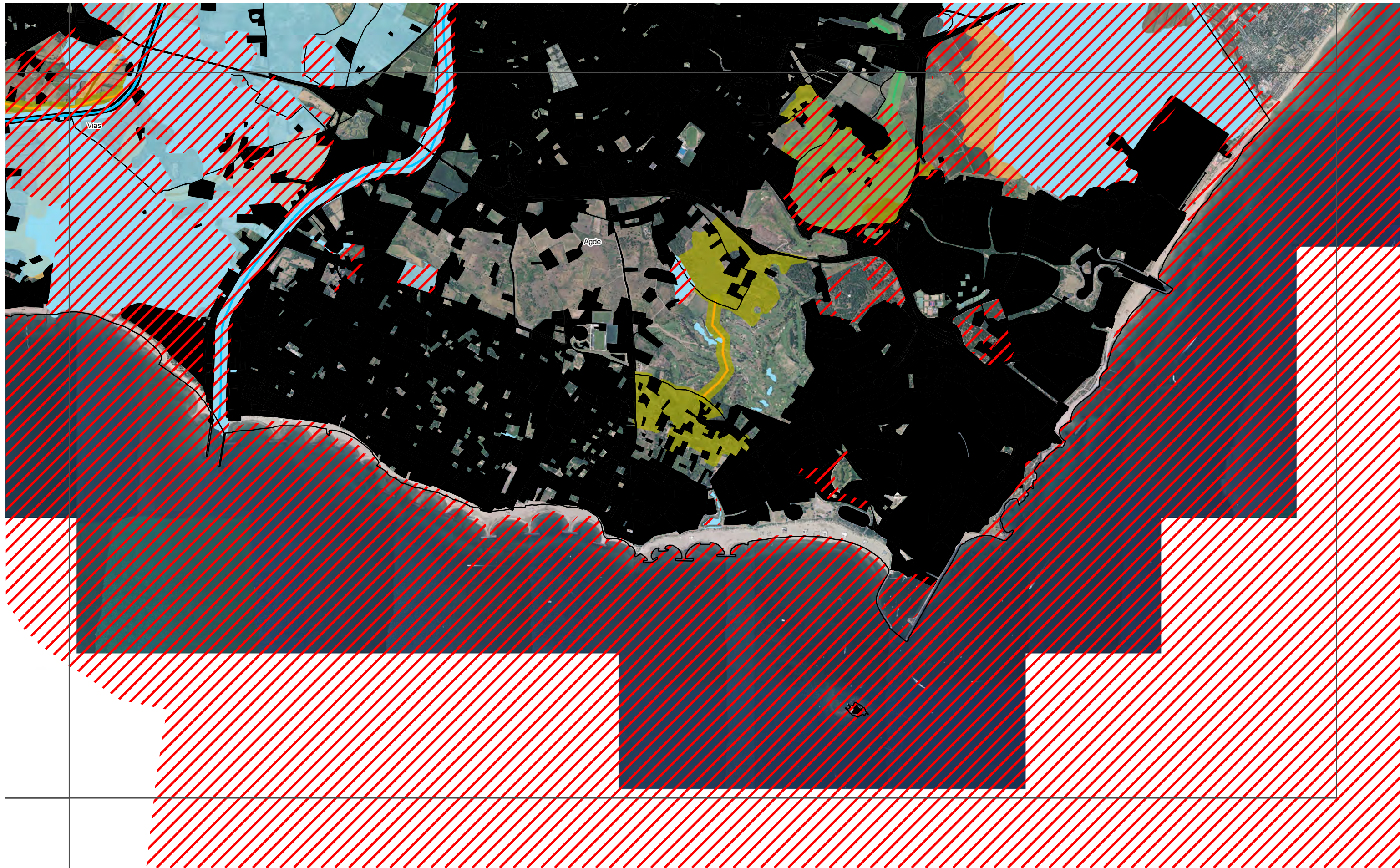
- corridors trame agricole
- corridors trame ouverte
- corridors trame boisée

Éléments fragmentants

- éléments fragmentants
- réseau routier principal

| | | | | | | |
|----|----|----|----|----|----|----|
| | | 1 | | | | |
| | 2 | 3 | 4 | 5 | 6 | |
| | 7 | 8 | 9 | 10 | 11 | 12 |
| 13 | 14 | 15 | 16 | 17 | 18 | 19 |
| 20 | 21 | 22 | 23 | 24 | 25 | 26 |
| 27 | 28 | 29 | 30 | 31 | 32 | 33 |
| 34 | 35 | 36 | 37 | 38 | 39 | |
| | 40 | 41 | 42 | 43 | 44 | |
| | 45 | 46 | 47 | | | |





/// réservoirs réglementaires

Trame bleue

- Trame aquatique
- réservoirs trame humide

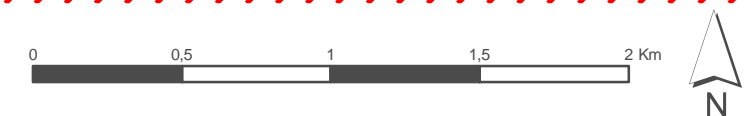
Trame verte

- réservoirs trame agricole
- réservoirs trame ouverte
- réservoirs trame boisée
- corridors trame agricole
- corridors trame ouverte
- corridors trame boisée

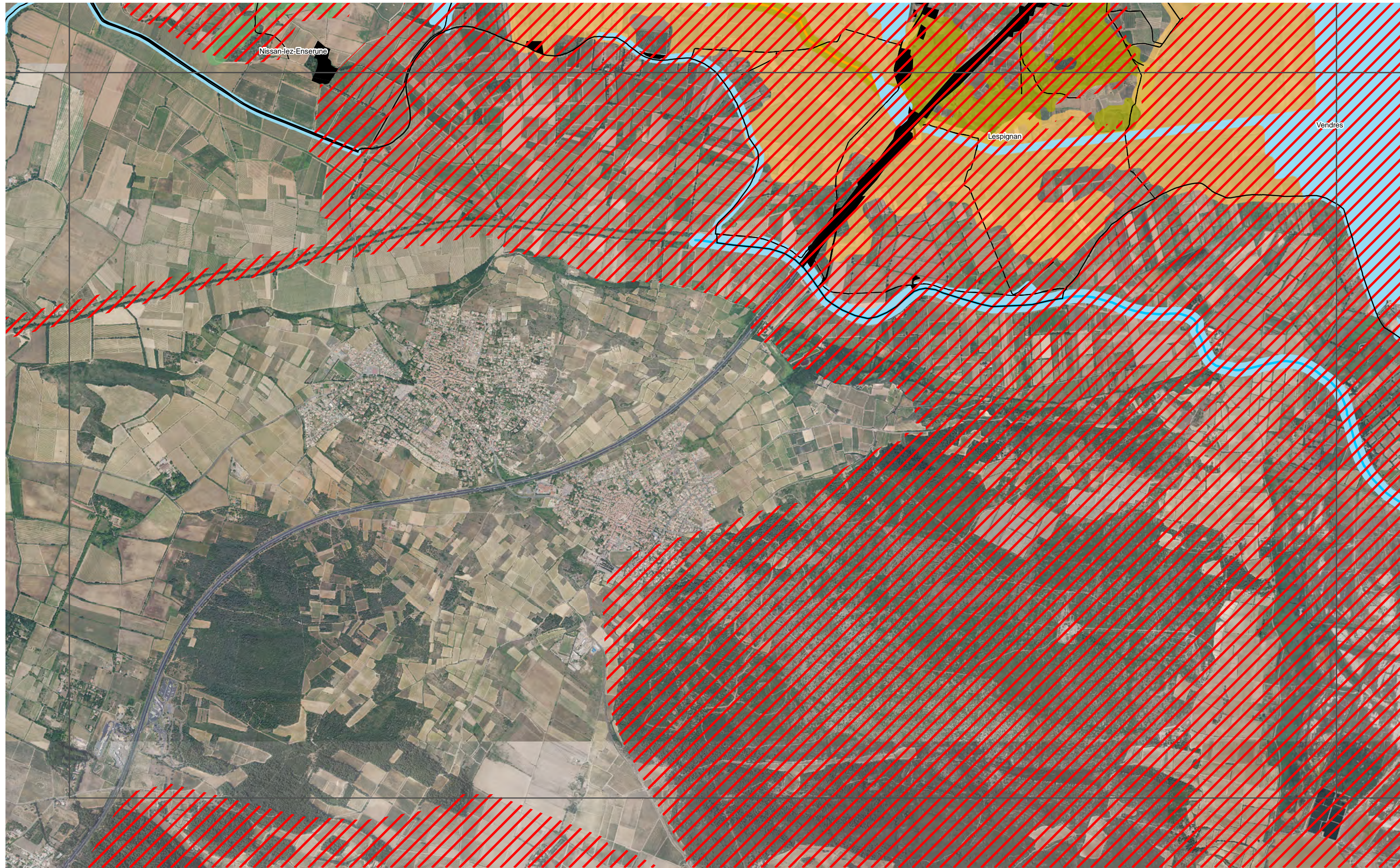
Éléments fragmentants

- éléments fragmentants
- réseau routier principal

| | | | | | | |
|----|----|----|----|----|----|----|
| | | | 1 | | | |
| | 2 | 3 | 4 | 5 | 6 | |
| | 7 | 8 | 9 | 10 | 11 | 12 |
| 13 | 14 | 15 | 16 | 17 | 18 | 19 |
| 20 | 21 | 22 | 23 | 24 | 25 | 26 |
| 27 | 28 | 29 | 30 | 31 | 32 | 33 |
| 34 | 35 | 36 | 37 | 38 | 39 | |
| | 40 | 41 | 42 | 43 | 44 | |
| | 45 | 46 | 47 | | | |



Syndicat Mixte du SCoT du Biterrois
 carte n°557-2022
 Sources : DREAL Occitanie, Syndicat Mixte du Bassin du Fleuve Hérault, SCoT Biterrois, ortho open-ig



/// réservoirs réglementaires

Trame bleue

~ Trame aquatique

■ réservoirs trame humide

Trame verte

■ réservoirs trame agricole

■ réservoirs trame ouverte

■ réservoirs trame boisée

~ corridors trame agricole

~ corridors trame ouverte

~ corridors trame boisée

Éléments fragmentants

■ éléments fragmentants

~ réseau routier principal

| | | | | | | |
|----|----|----|----|----|----|----|
| | | | 1 | | | |
| | 2 | 3 | 4 | 5 | 6 | |
| | 7 | 8 | 9 | 10 | 11 | 12 |
| 13 | 14 | 15 | 16 | 17 | 18 | 19 |
| 20 | 21 | 22 | 23 | 24 | 25 | 26 |
| 27 | 28 | 29 | 30 | 31 | 32 | 33 |
| 34 | 35 | 36 | 37 | 38 | 39 | |
| 40 | 41 | 42 | 43 | 44 | | |
| | | 45 | 46 | 47 | | |



Syndicat Mixte du SCoT du Biterrois
carte n°557-2022
Sources: DREAL Occitanie, Syndicat Mixte du Bassin du Fleuve Hérault, SCoT Biterrois, ortho open-ig



/// réservoirs réglementaires

Trame bleue

~ Trame aquatique

Trame humide

Trame verte

réservoirs trame agricole

réservoirs trame ouverte

réservoirs trame boisée

corridors trame agricole

corridors trame ouverte

corridors trame boisée

Éléments fragmentants

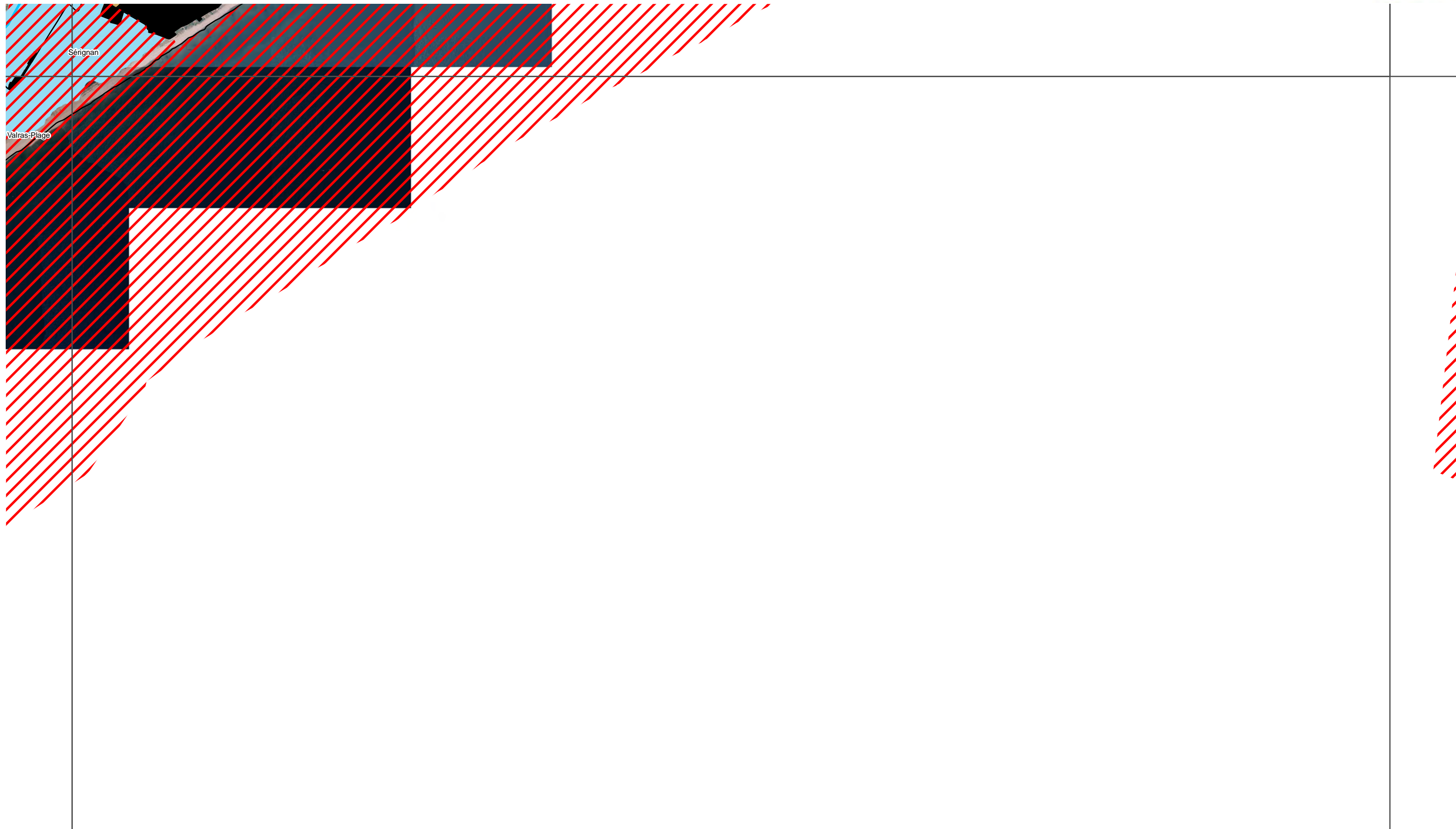
■ éléments fragmentants

~ réseau routier principal

| | | | | | | |
|----|----|----|----|----|----|----|
| | | 1 | | | | |
| | 2 | 3 | 4 | 5 | 6 | |
| | 7 | 8 | 9 | 10 | 11 | 12 |
| 13 | 14 | 15 | 16 | 17 | 18 | 19 |
| 20 | 21 | 22 | 23 | 24 | 25 | 26 |
| 27 | 28 | 29 | 30 | 31 | 32 | 33 |
| 34 | 35 | 36 | 37 | 38 | 39 | |
| 40 | 41 | 42 | 43 | 44 | | |
| | 45 | 46 | 47 | | | |



Syndicat Mixte du SCOT du Biterrois
carte n°557-2022
Sources: DREAL Occitanie, Syndicat
Mixte du Bassin du Fleuve Hérault, SCOT
Biterrois, ortho open-ig



réservoirs réglementaires

Trame bleue

Trame aquatique

réservoirs trame humide

Trame verte

réservoirs trame agricole

réservoirs trame ouverte

réservoirs trame boisée

corridors trame agricole

corridors trame ouverte

corridors trame boisée

Éléments fragmentants

éléments fragmentants

réseau routier principal

